

Projekt

z dnia 15.05.2017

zgłoszony przez Burmistrza Szubina

**UCHWAŁA NR/17
RADY MIEJSKIEJ W SZUBINIE**

z dnia 25 maja 2017 r.

w sprawie nadania nazw drogom wewnętrznym i ulicy położonych w Dąbrówce Słupskiej gm. Szubin

Na podstawie art. 18 ust. 2 pkt 13 ustawy z dnia 8 marca 1990 r. o samorządzie gminnym (Dz. U. z 2016r. poz. 446, 1579 oraz 1948 i z 2017r. poz. 730) oraz w związku z art. 8 ust. 1a ustawy z dnia 21 marca 1985r. o drogach publicznych (Dz.U. z 2016r. poz. 1440, 1920 oraz z 2017r. poz. 2255, 1948 i 191) uchwała się, co następuje:

§ 1. 1. Nadać w Dąbrówce Słupskiej gm. Szubin nazwę drodze wewnętrznej **Brzozowa**, obejmującą w całości wydzieloną geodezyjnie działkę nr 269 oraz obejmującą w części wydzieloną geodezyjnie działkę nr 275 biegnącą od działki 269 do działki nr 294.

2. Nadać w Dąbrówce Słupskiej gm. Szubin nazwę drodze wewnętrznej **Leśna**, obejmującą w całości wydzielone geodezyjnie działki nr 294 i 296.

3. Nadać w Dąbrówce Słupskiej gm. Szubin nazwę drodze wewnętrznej **Przyjazna**, obejmującą w całości wydzieloną geodezyjnie działkę nr 314/1.

4. Nadać w Dąbrówce Słupskiej gm. Szubin nazwę ulicy **Akacyjowa**, obejmującą w całości wydzieloną geodezyjnie działkę nr 241/1.

§ 2. Przebieg nowo nazwanych dróg wewnętrznych i ulicy, o których mowa w § 1, określają schematyczne szkice sytuacyjne części miejscowości Dąbrówka Słupska stanowiące załączniki nr 1,2,3 i 4 do niniejszej uchwały.

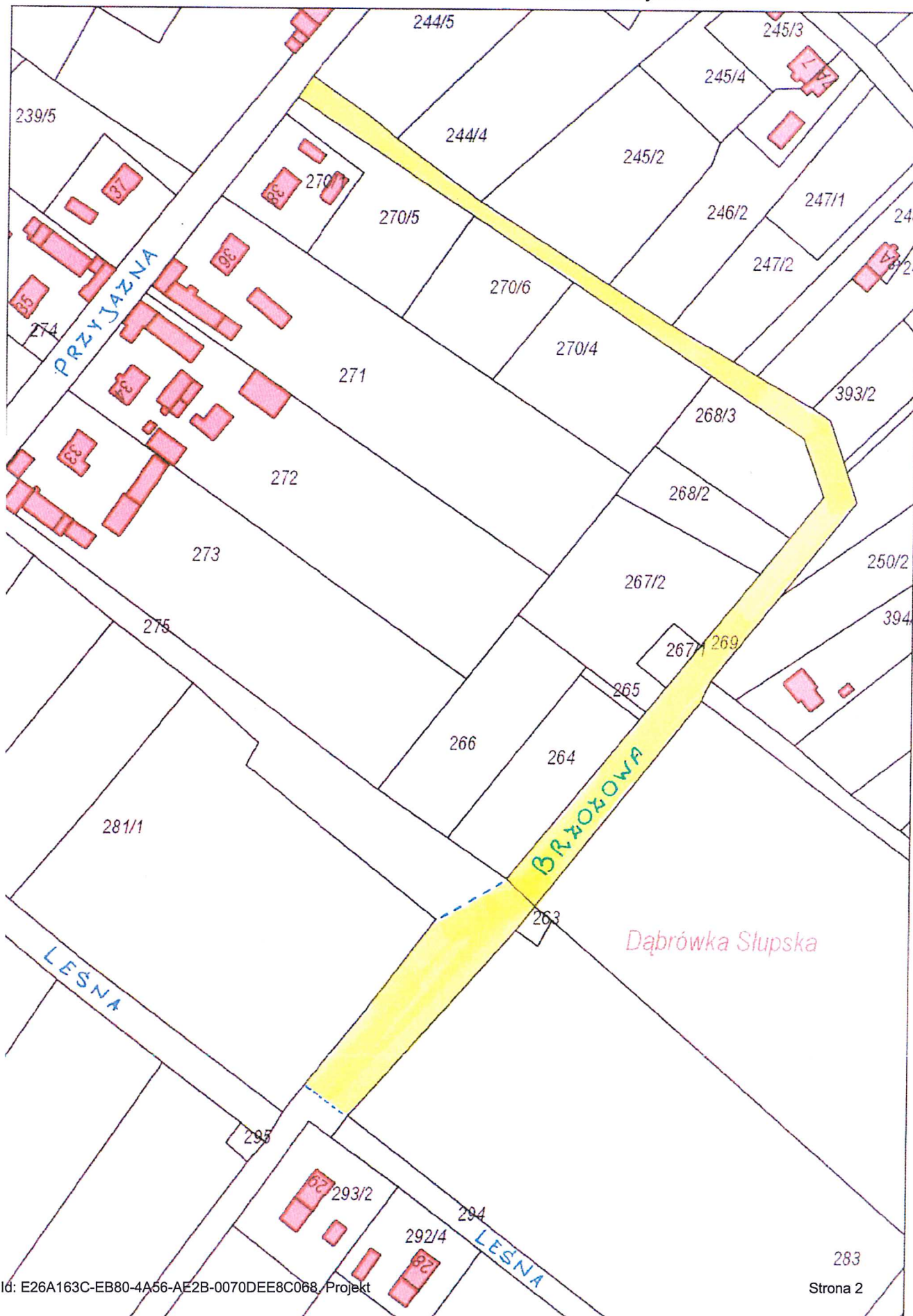
§ 3. Uchwała wchodzi w życie po upływie 14 dni od dnia ogłoszenia w Dzienniku Urzędowym Województwa Kujawsko-Pomorskiego.

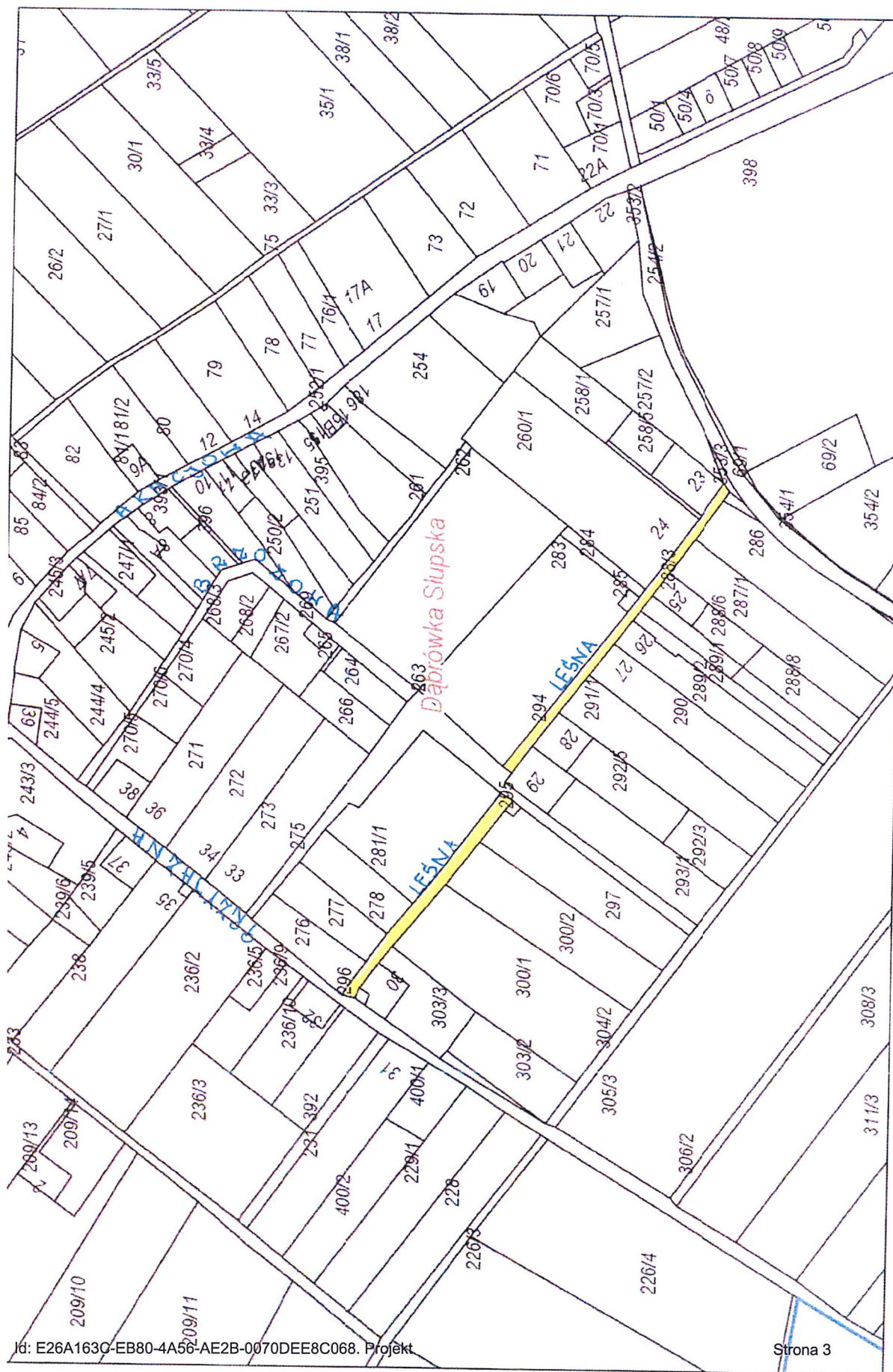
KIEROWNIK REFERATU

Wiesław Słepczyński

NACZELNIK WYDZIAŁU

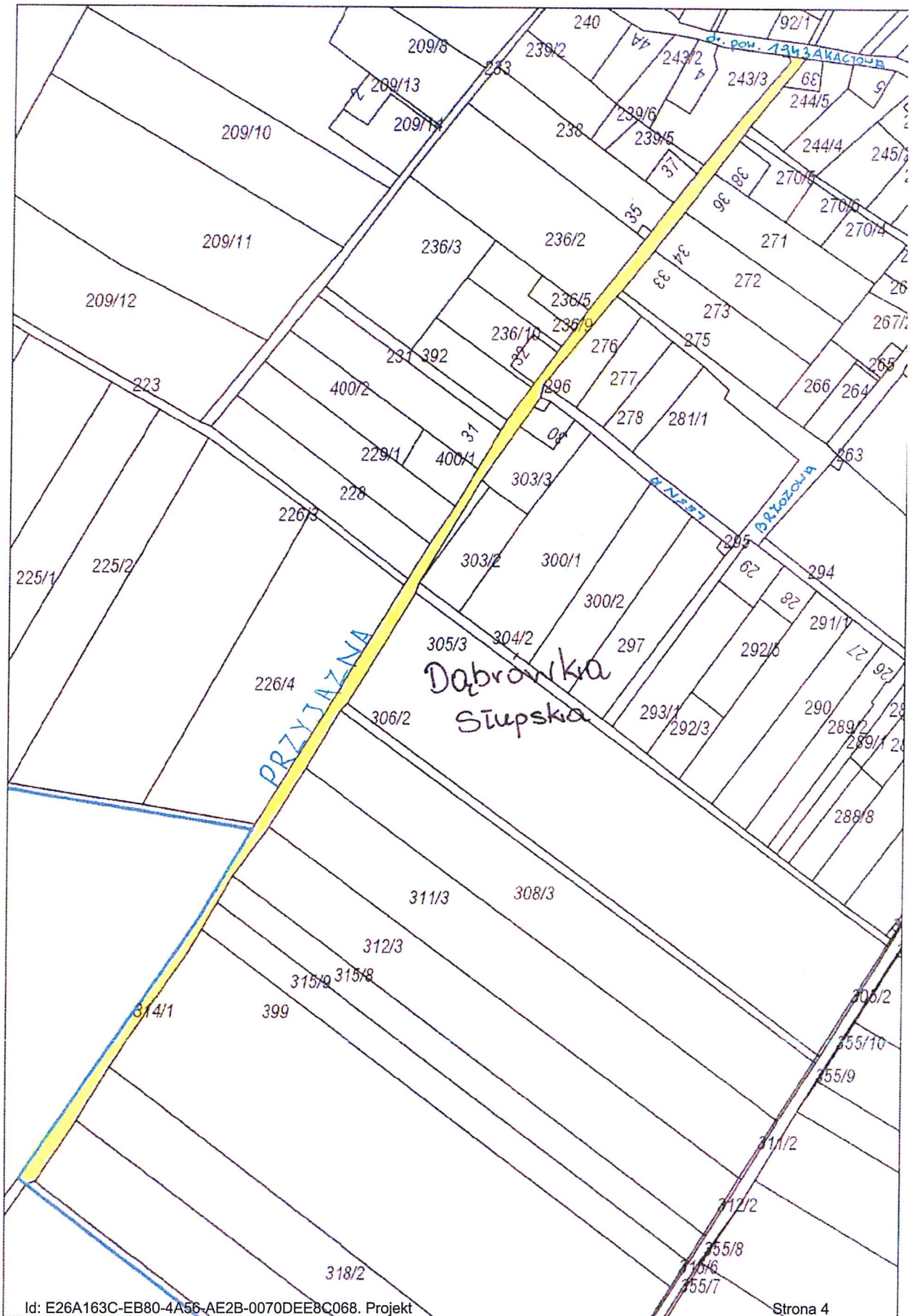
Zbigniew Behnke





Woj: Kujawsko-Pomorskie
Powiat: Nakielski
Gmina: Szubin
Miejscowość: Dąbrówka Słupska

Załącznik Nr 3 do Uchwały Nr/17
Rady Miejskiej w Szubinie
z dnia 25 maja 2017 r.



UZASADNIENIE

W celu uporządkowania dotychczasowej numeracji porządkowej budynków wnioskiem z dnia 15 marca 2017r. sołtys sołectwa Dąbrówka Słupska wystąpił do Burmistrza Szubina z prośbą o nadanie nazw drogom wewnętrznym i drodze publicznej położonych w Dąbrówce Słupskiej gm. Szubin obejmujące:

- 1) w całości wydzieloną geodezyjnie działkę nr 269 oraz obejmującą w części wydzieloną geodezyjnie działkę nr 275 biegnącą od działki nr 269 do działki nr 294
- 2) w całości wydzielone geodezyjnie działki nr 294 i 296
- 3) w całości wydzieloną geodezyjnie działkę nr 314/1
- 4) w całości wydzieloną geodezyjnie działkę nr 241/1.

Burmistrz Szubina ustalił, że działki nr: 269, 275, 294, 296, 314/1 w Dąbrówce Słupskiej gm. Szubin, w rozumieniu ustawy z dnia 21 marca 1985r. o drogach publicznych stanowią drogi wewnętrzne. Zgodnie z art. 8 ust. 1a podjęcie przez radę gminy uchwały w sprawie nadania nazwy drogom wewnętrznym wymaga pisemnej zgody właścicieli terenu, na których są one zlokalizowane

Działki te stanowią własność Gminy Szubin, w imieniu której działa Burmistrz Szubina, który w oświadczeniu z dnia 8 maja 2017r. wyraził zgodę na oznaczenie ich nazwami:

- 1) "Brzozowa" - obejmującą w całości wydzieloną geodezyjnie działkę nr 269 oraz obejmującą w części wydzieloną geodezyjnie działkę nr 275 biegnącą od działki nr 269 do działki nr 294
- 2) "Leśna" - obejmującą w całości wydzielone geodezyjnie działki nr 294 i 296
- 3) "Przyjazna" - obejmującą w całości wydzieloną geodezyjnie działkę nr 314/1.

Działka nr 241/1 położona w Dąbrówce Słupskiej wchodzi w skład drogi powiatowej nr 1943 relacji Królikowo - Dąbrówka Słupska, w rozumieniu przepisów ustawy o drogach publicznych. Dla dróg publicznych nie jest wymagana zgoda właściciela.

Przebieg nazwanych dróg wewnętrznych i ulicy określono w załącznikach do niniejszej uchwały.

Na terenie Dąbrówki Słupskiej występują drogi oznaczone nazwami. Po analizie spisu istniejących już nazw stwierdzono, że nadane nazwy niniejszą uchwałą nie powtarzają się.

W świetle opisanego stanu faktycznego, podjęcie niniejszej uchwały jest celowe i w pełni uzasadnione.

BURMISTRZ
Artur Michalak
Artur Michalak