

OŚiR.152.1.2019

Szubin dnia, 24.05.2019 r.

**Pan Piotr M
przewodniczący Komitetu protestacyjnego**

W związku z pismem Komitetu protestacyjnego z dnia 19.03.2019 r. (wpływ dnia 27.03.2019r.) w sprawie zachowania Lasu i wstrzymania prac związanych z wycinką lasu (trzebież późna) na terenie działki nr 289/1 i 289/2 przy ul. Leśnej w Szubinie, informuję co następuje:

Dla terenu działek o numerach 289/1 i 289/2 w Szubinie obowiązują zapisy studium uwarunkowań i kierunków zagospodarowania przestrzennego miasta i gminy Szubin, uchwalonym uchwałą Nr XV/132/15 Rady Miejskiej w Szubinie z dnia 5 listopada 2015 r. Zgodnie z ww. studium działka o numerze 289/1, o pow. 0,0129 ha, oznaczona jest jako droga gminna. Według wypisu z rejestru gruntów działka ta określona jest jako Tp - Grunty przeznaczone pod budowę dróg publicznych lub linii kolejowych. Z kolei działka o numerze 289/2, o pow. 6.6889 ha, według studium oznaczona jest jako teren o symbolu M- teren lasów - adaptacja do wzmocnienia funkcji ekologicznych, dopuszcza się rozwój ogólnodostępnej infrastruktury służącej rekreacji. Zgodnie z wypisem z rejestru gruntów działka ta oznaczona jest jako LsV - Lasy. Obie działki stanowią własność Gminy Szubin.

Jeżeli chodzi o zapisy w projektowanym studium informuję, że obecnie jest on na etapie opracowania.

Działki o numerach: 1727/5, 288/10 (w piśmie omyłkowo 289/10), 288/11 (w piśmie omyłkowo 289/11), 288/13 (w piśmie omyłkowo 289/13) według studium oznaczone są symbolem M- teren lasów - adaptacja do wzmocnienia funkcji ekologicznych, dopuszcza się rozwój ogólnodostępnej infrastruktury służącej rekreacji.

W bieżącym roku budżetowym nie ma zarejestrowanych funduszy na opracowanie planu miejscowego dla działek o numerach: 289/1 i 289/2 w Szubinie.

W dniu 10.01.2019 r. Burmistrz Szubina podpisał umowę z Wykonawcą na opracowanie projektu studium. Termin zakończenia prac nad studium określono na 36 miesięcy, licząc od dnia podpisania umowy.

Natomiast zgodnie z art. 21 ust 1 pkt 3) ustawy o lasach z dnia 28 września 1991 r. (Dz. U. z 2018 r. poz. 2129) Burmistrz Szubina jako właściciel lasu gminnego sporządza uproszczony plan urządzania lasu (UPUL). Przedmiotowy Uproszczony Plan Urządzania Lasu został opracowany na okres od 01.01.2015 do 31.12.2024 przez specjalistyczną jednostkę tj. Biuro Usług Ekologicznych i Leśnych „Quercus” z siedzibą w Toruniu, który następnie zgodnie z art. 22 ust. 2 ustawy o lasach został zatwierdzony przez Starostwo Powiatowe w Nakle nad Notecią.

Celem opracowania niniejszego UPUL jest zestawienie powierzchni i miąższości lasu oraz wskazania gospodarcze. Uproszczony Plan obejmuje swym opracowaniem działkę nr 289 obręb geodezyjny Szubin, w której wyznaczono oddział/poodział 11a, ze wskazaniem gospodarczym Rb I - rębnia I (max. masa do pozyskania 1221 m³) i oddział/poodział 11 b ze wskazaniem gospodarczym TP – trzebież późna (max. Masa do pozyskania 136 m³).

W sierpniu 2017 r. przez teren Gminy Szubin przeszła nawałnica nosząca znamiona klęski żywiołowej, która spowodowała znaczne uszkodzenia w drzewostanie. W związku z powyższym w dniu 30 października 2018 r. dokonano, przez przedstawiciela Starostwa Powiatowego w Nakle nad Notecią wraz z pracownikiem Urzędu Miejskiego w Szubinie, oględzin lasu. Na podstawie przeprowadzonej wizji w terenie, Starostwo Powiatowe, pismem znak: WWS.6164.15.3.2018 z dnia 13 listopada 2018 r., zakwalifikowało las (dz. Nr 289 Szubin) jako nieznacznie uszkodzony przez nawałnicę. W w/w piśmie Starostwo Powiatowe w Nakle nad Notecią pouczyło, że właściciel lasu jest obowiązany do trwałego utrzymania lasu i zapewnienia ciągłości ich użytkowania, a w szczególności do pielęgnowania i ochrony lasu, w tym również ochrony przeciwpożarowej. W związku z powyższym nakazano usunięcie uszkodzonych drzew przez nawałnicę w ramach cięć pielęgnacyjnych i sanitarnych, które zostały wskazane w zadaniach z zakresu gospodarki leśnej w obowiązującym uproszczonym planie urządzania lasu. Jednocześnie zgodnie z UPUL dla gminy Szubin, w lesie gminnym działka nr 289 w Szubinie, w wydzieleniu 11a należało wykonać zabieg polegający na rębni zupełnej, natomiast w wydzieleniu 11b należało wykonać trzebież późną. Podczas przeprowadzonego przeglądu drzewostanu przedstawiciel Starostwa Powiatowego wskazał drzewa lub skupiska drzew, które należy usunąć. Należy zaznaczyć, że zgodnie z art. 5 ust. 1 pkt 1) ustawy o lasach organem, który sprawuje nadzór nad lasami niestanowiącymi własności Skarbu Państwa jest starosta.

W celu realizacji zadań jakie spoczywają na właścicielu lasu polegających na pielęgnowaniu i ochronie lasu oraz wykonywania wszelkich zabiegów z zakresu gospodarki leśnej, Burmistrz Szubina zaprosił trzy firmy do złożenia oferty na zadanie polegające na wycince, wyrobie, zrywce oraz zakupie drewna średniowymiarowego klasy S2a, S2b (PKN – pozyskanie drewna kosztem nabywcy) wraz z uprzątnięciem drobnicy gałęziowej zgodnie ze wskazaniem gospodarczymi wyznaczonymi w Uproszczonym Planie Urządzania Lasu dla Gminy Szubin, m.in. dla lasu gminnego Szubin działka nr ewidencyjny 289 – obręb geodezyjny Szubin oddz./poddz. 11 a – pow. 3,30 ha, 11 b – pow. 3,40 ha.

Do podpisania umowy Nr OŚiR 1/2019 z dnia 16 stycznia 2019 r. została zaproszona firma Zakład Drzewny Obrzycko z siedzibą w miejscowości Obrzycko, która przedstawiła najkorzystniejszą ofertę. W dniu 14.02.2019r. został podpisany z w/w zakładem Protokół przekazania powierzchni leśnej, na której prowadzono prace związane z wycinką, wyrobem i zrywką drewna średniowymiarowego klasy S2a, S2b wraz z uprzątnięciem biomasy i karpiny.

Zgodnie z art. 14 a ust. 3 ustawy o lasach pozyskane drewno w lasach niestanowiących własności Skarbu Państwa cechuje starosta niezwłocznie po zawiadomieniu przez właściciela lasu o pozyskaniu drewna. W dniu 4.03.2019 r. przedstawiciel Starostwa Powiatowego w Nakle nad Notecią ocechował pozyskane drewno, a następnie wystawił świadectwo legalności pozyskania drewna nr 37/2019 z dnia 04.03.2019 r., w którym zostały podane numery stosów drewna wraz z objętością drewna w m³. Numery stosów drewna:

stos 22766 - 54,00 m³,

stos 22767 – 152,00 m³,

stos 22768 – 49,00 m³,

stos 22769 – 62,00 m³.

Łącznie pozyskano 317,00 m³ drewna gatunek sosna.

Analogicznie w dniu 09.04.2019 r. zostało wystawione świadectwo legalności pozyskanego drewna S2a z gatunku sosna Nr 61/2019, numer stosu 22996 - 3,00 m³.

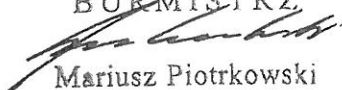
Ponadto zostało wystawione świadectwo legalności pozyskanego drewna małowymiarowego M2: w dniu 19.03.2019 r. Nr 48/2019, numer stosu 22877 - 116,00 m³ oraz 09.04.2019 r. Nr 60/2019, numer stosu 22994 – 65,00 m³ i 22995 – 75,00 m³. Łącznie pozyskano 256,00 m³ drewna małowymiarowego M2 z gatunku sosna.

Na podstawie § 1 pkt 18) rozporządzenia Ministra Środowiska z dnia 18 grudnia 2017 r. w sprawie wymagań dobrej praktyki w zakresie gospodarki leśnej, wszędzie tam, gdzie wymagają tego środki techniczne planowane do zastosowania przy pracach pielęgnacyjnych, a także pozyskania i zrywce drewna, w drzewostanach wyznacza się szlaki operacyjne w postaci pasów powierzchni leśnej pozbawionej drzew i krzewów, których szerokość i rozmieszczenie umożliwiają prowadzenie prac z zakresu pielęgnowania lasu, pozyskania i zrywki drewna. Przed przystąpieniem do prac związanych z wycinką drzew na terenie leśnym dz. nr 289 obręb Szubin przedstawiciel Starostwa przystąpił do wyznaczenia szlaków zrywkowych. Ponadto Wykonawca w celu realizacji prac polegających na usunięciu drzew uszkodzonych przez nawałnicę oraz wykonaniu zabiegu TP wykorzystał zarówno istniejące już szlaki komunikacyjne, a także luki by zminimalizować straty w drzewostanach.

Wykonawcą prac dotyczących wycinki i zrywki drewna oraz odbiorcą ocechowanego drewna jest Zakład Drzewny Obrzycko z siedzibą w miejscowości Obrzycko. Oznakowane stopy drewna Nr 22766, 22767, 22768, 22769, 22877, 22996, 22994, 22995 pochodzące z dz. Nr 289 obręb Szubin zostały zakupione przez w/w zakład. Zakład Drzewny Obrzycko dokonał wpłaty, na konto Gminy Szubin, za pozyskane drewno w wysokości 18.019,50 zł. Pozostała część drewna, która nie została zakwalifikowana jako drewno średniowymiarowe stanowiła odpad poźrębowy tzw. biomasę, w skład której wchodzi drzewa uszkodzone po nawałnicy, wiatrołomy oraz wiatrowały, drzewa suche i drzewa ze zgnilizną oraz drobnica gałęziowa sklasyfikowana jako drewno małowymiarowe M2. Powyższy sortyment Zakład Drzewny Obrzycko zakupił w kwocie 3.148,80 zł.

Wszelkie prace związane z wycinką, wyrobem oraz zakupem pozyskanego drewna zostały przeprowadzone zgodnie ze sztuką i zasadami gospodarki leśnej. Nadzór nad pracami prowadzonymi na omawianym terenie leśnym działka nr 289 obręb Szubin sprawował starosta zgodnie z art. 5 ust. 1 pkt 1) ustawy o lasach.

BURMISTRZ

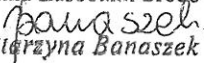

Mariusz Piotrkowski

a/a

KB.

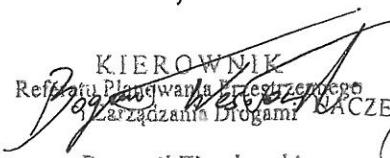
PODINSPEKTOR

Referatu
Zarządzania Zasobami Środowiska



Katarzyna Banaszek

KIEROWNIK


Referatu Planowania Przestrzennego
Zarządzania Drogami


Bogumił Wesołowski

NACZELNIK WYDZIAŁU


Iwona Kubiak

NACZELNIK WYDZIAŁU


Zbigniew Behnke