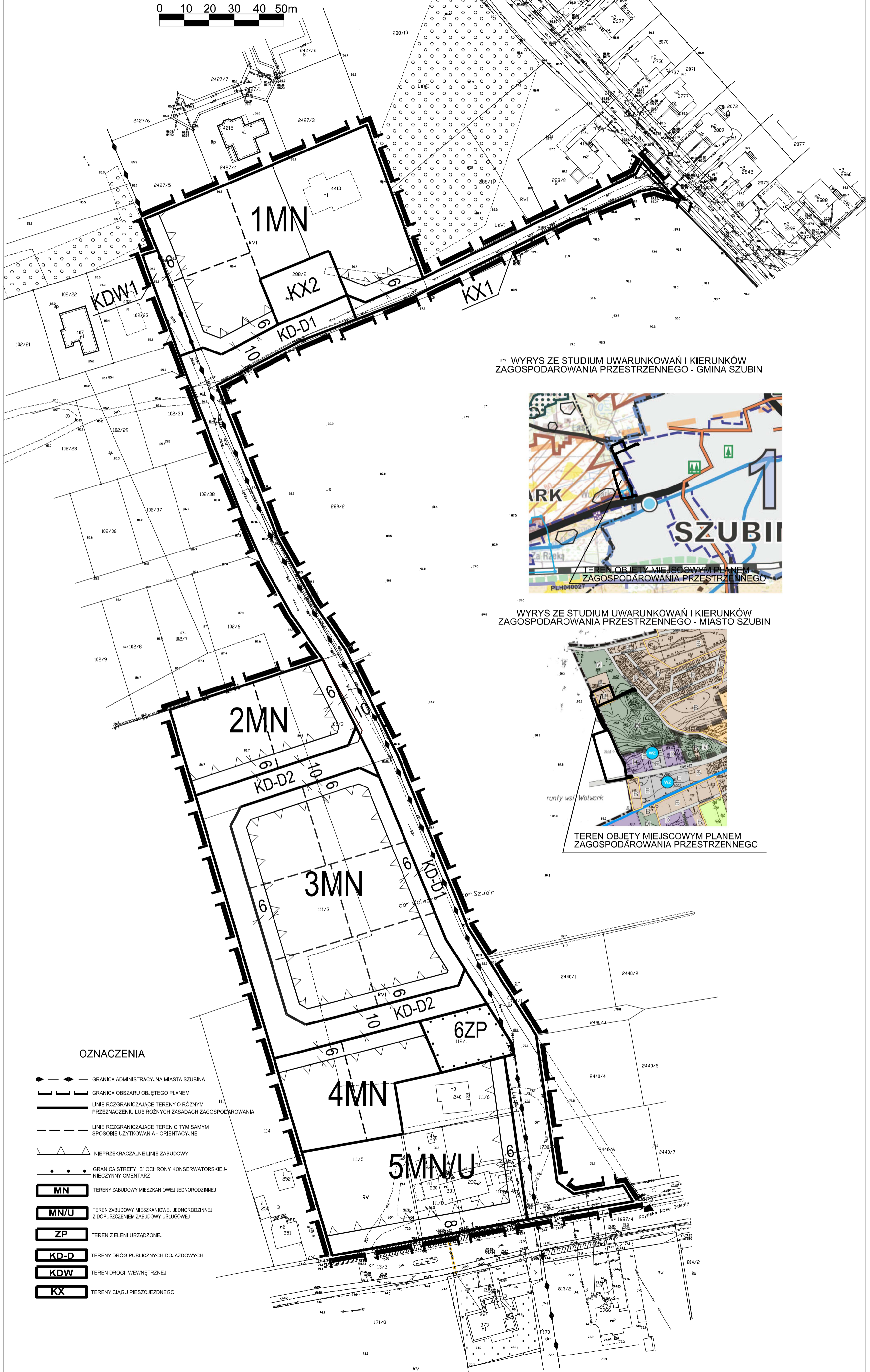


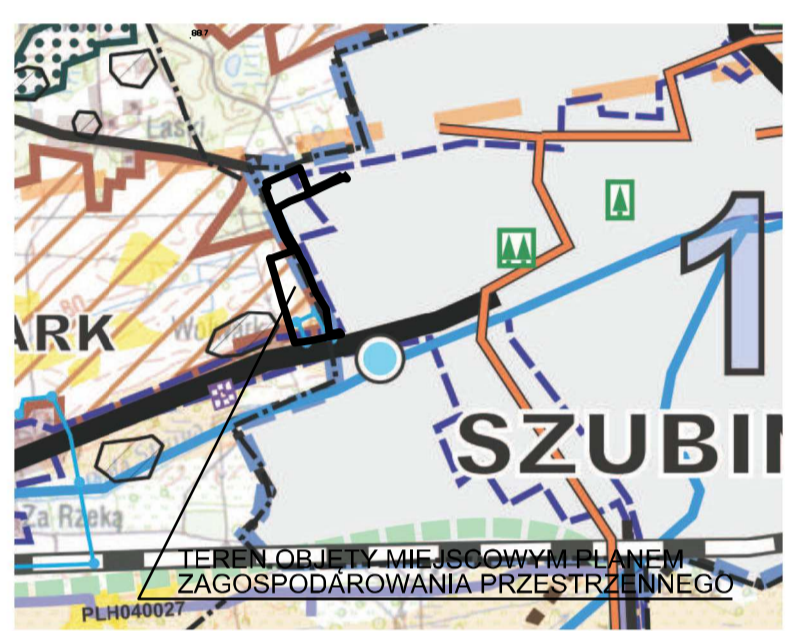
**MIEJSCOWY PLAN ZAGOSPODAROWANIA PRZESTRZENNEGO DLA
DZIAŁEK PRZY GRANICY OBREBÓW: SZUBIN MIASTO I WOLWARK,
GMINA SZUBIN
SKALA 1:1000**

ZALĄCZNIK NR 1
DO UCHWAŁY NR
RADY MIEJSKIEJ W SZUBINIE
Z DNIA

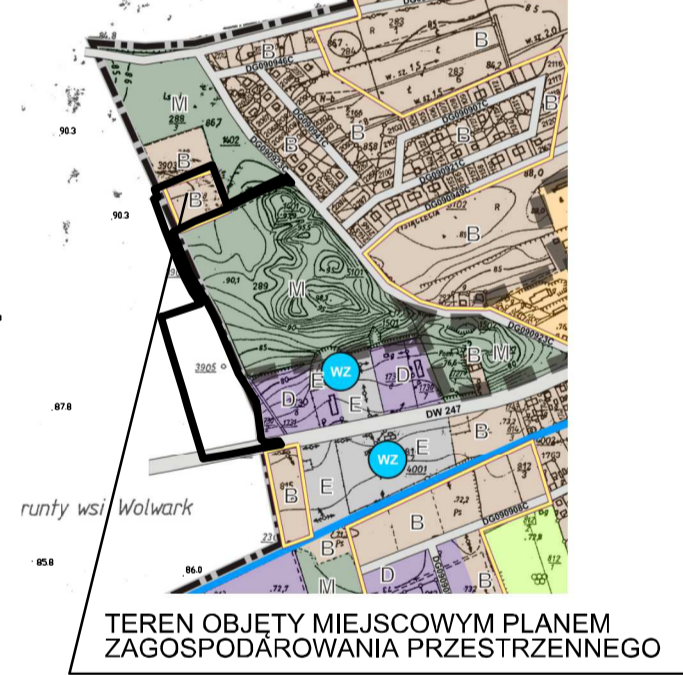
PLAN SPORZĄDZIŁ
BURMISTRZ SZUBINA



WYRYS ZE STUDIUM UWARUNKOWAŃ I KIERUNKÓW
ZAGOSPODAROWANIA PRZESTRZENNEGO - GMINA SZUBIN



WYRYS ZE STUDIUM UWARUNKOWAŃ I KIERUNKÓW
ZAGOSPODAROWANIA PRZESTRZENNEGO - MIASTO SZUBIN



OZNACZENIA

- GRANICA ADMINISTRACYJNA MIASTA SZUBINA
- GRANICA OBSZARU OBJĘTEGO PLANEM
- LINIE ROZGRANICZAJĄCE TERENY O RÓŻNYM PRZEZNACZENIU LUB RÓŻNYCH ZASADACH ZAGOSPODAROWANIA
- LINIE ROZGRANICZAJĄCE TEREN O TYM SAMYM SPOSOBIE UŻYTKOWANIA - ORIENTACYJNE
- NIEPRZEKRACZALNE LINIE ZABUDOWY
- GRANICA STREFY "B" OCHRONY KONSERWATORSKIEJ- NIECZYNNY CMENTARZ
- MN** TERENY ZABUDOWY MIESZKANOWEJ JEDNORODZINNEJ
- MN/U** TERENY ZABUDOWY MIESZKANOWEJ JEDNORODZINNEJ Z DOPUSZCZENIEM ZABUDOWY USŁUGOWEJ
- ZP** TEREN ZIELENI URZĄDZONEJ
- KD-D** TERENY DRÓG PUBLICZNYCH DOJAZDOWYCH
- KD-W** TERENY DRÓG WEWNĘTRZNYCH
- KX** TERENY CIĄGU PIESZOJEZDNEGO