

RADA MIEJSKA w Szubinie

UCHWAŁA NR XXXIII.269/05
RADY MIEJSKIEJ W SZUBINIE

z dnia 29 grudnia 2005r.

w sprawie nadania nazwy drogom wewnętrznym położonym we wsi Zamość gm. Szubin

Na podstawie art. 18 ust. 2 pkt 13 ustawy z dnia 8 marca 1990r. o samorządzie gminnym (tekst jednolity Dz. U. z 2001r. Nr 142, poz. 1591, z 2002 r. Nr 23, poz. 220, Nr 62, poz. 558, Nr 113, poz. 984, Nr 153, poz. 1271, Nr 214, poz. 1806, z 2003 r. Nr 80, poz. 717, Nr 162, poz. 1568, z 2004 r. Nr 102, poz. 1055, Nr 116, poz. 1203, Nr 167, poz. 1759 oraz z 2005 r. Nr 172, poz. 1441 i Nr 175, poz. 1457) uchwała się, co następuje:

§ 1. 1. Nadać we wsi Zamość gm. Szubin nazwę drodze wewnętrznej **Słoneczna**, obejmującą w całości wydzieloną geodezyjnie działkę nr 471/16.


2. Nadać we wsi Zamość gm. Szubin nazwę drodze wewnętrznej **Łąkowa**, obejmującą w całości wydzieloną geodezyjnie działkę nr 501/1.

§ 2. Przebieg nowo nazwanych dróg, o których mowa w § 1, określają schematyczne szkice sytuacyjne wsi Zamość, stanowiące załącznik nr 1 i 2 do niniejszej uchwały.

§ 3. Wykonanie uchwały powierza się Burmistrzowi Szubina.

§ 4. Uchwała wchodzi w życie po upływie 14 dni od dnia ogłoszenia w Dzienniku Urzędowym Województwa Kujawsko-Pomorskiego.

PRZEWODNICZĄCY RADY



Andrzej Wrona

**Przewodniczący Rady Miejskiej
w Szubinie** **UZASADNIENIE**

W związku z koniecznością ustalenia prawidłowych adresów dla nowo wybudowanych budynków oraz powstałych działek budowlanych Rada Sołecka Sołectwa Zamość wystąpiła z wnioskiem z dnia 15 listopada 2005 roku o nadanie następujących nazw drogom wewnętrznym:

1. **Słoneczna**, obejmującą w całości wydzieloną geodezyjnie działkę nr 471/16
2. **Łąkowa**, obejmującą w całości wydzieloną geodezyjnie działkę nr 501/1

Działki nr 471/16 i 501/1 w rozumieniu ustawy o drogach publicznych (Dz. U. z 2004 r. Nr 204, poz. 2086, z późn. zm.) są drogami wewnętrznymi. W świetle zapisu art. 8 ust. 1a ustawy o drogach publicznych podjęcie przez radę miejską uchwały w sprawie nadania nazwy drodze wewnętrznej wymaga pisemnej zgody właścicieli terenów, na których jest ona zlokalizowana.

Działka nr 471/16 stanowi własność Pana Antoniego Sagana zam. w Bydgoszczy przy ulicy Podnóże 19, a działka nr 501/1 stanowi własność Skarbu Państwa.

Właściciel drogi wewnętrznej stanowiącej działkę nr 471/16 w oświadczeniu z dnia 12 grudnia 2005r. wyraził zgodę na podjęcie przez Radę Miejską w Szubinie uchwały nadającej nazwę tej drodze Słoneczna. Natomiast na nadanie nazwy Łąkowa drodze wewnętrznej stanowiącej działkę nr 501/1 w oświadczeniu z dnia 15 grudnia 2005r. zgodę wyraził Starosta Nakielski.


Przebieg nazwanych dróg określono w załącznikach nr 1 i 2 do niniejszej uchwały.

Na terenie wsi Zamość występują już ulice oznaczone nazwami. Po analizie spisu istniejących już nazw stwierdzono, że nadane nazwy niniejszą uchwałą nie powtarzają się.

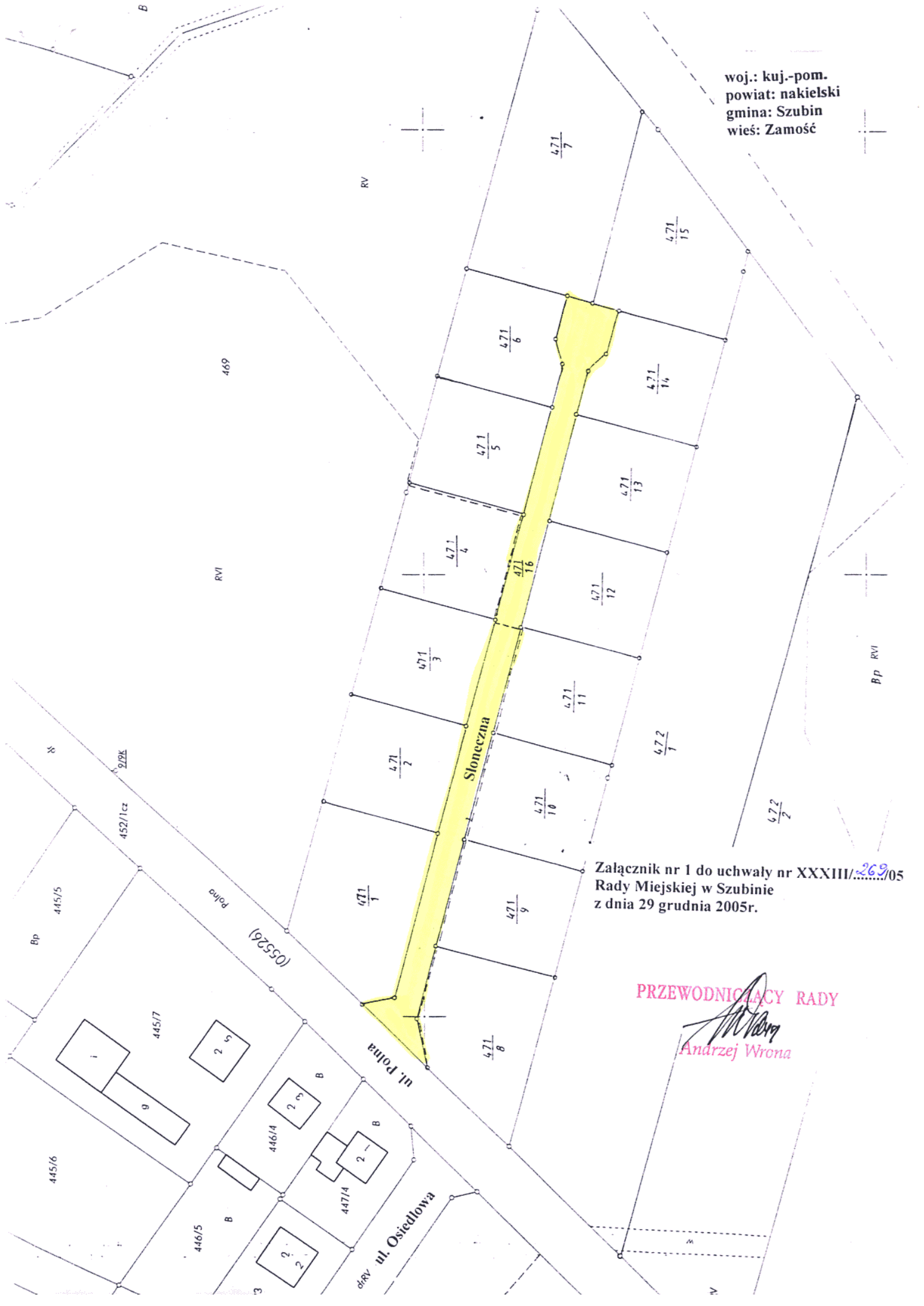
Samoistną podstawę prawną do podjęcia tej uchwały stanowi art. 18 ust. 2 pkt 13 ustawy z dnia 8 marca 1990r. o samorządzie gminnym (Dz. U. z 2001r. Nr 142, poz. 1591 z późn. zm.).

Spełniając postulaty mieszkańców wsi Zamość oraz w świetle opisanego stanu faktycznego, podjęcie niniejszej uchwały jest celowe i w pełni uzasadnione.

WS.

PRZEWODNICZĄCY RADY

Andrzej Wrona

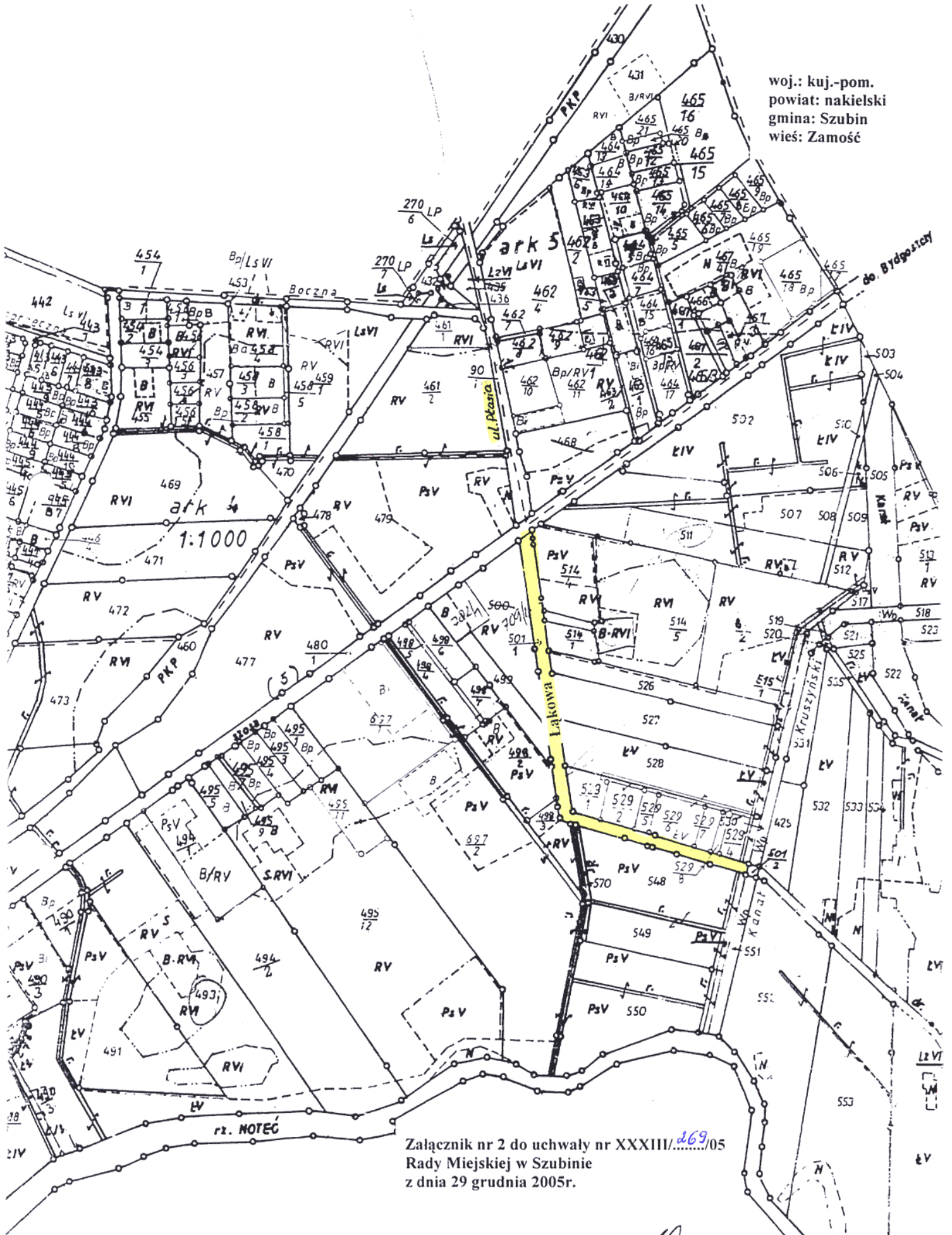
woj.: kuj.-pom.
powiat: nakielski
gmina: Szubin
wieś: Zamość



Załącznik nr 1 do uchwały nr XXXIII/269/05
Rady Miejskiej w Szubinie
z dnia 29 grudnia 2005r.

PRZEWODNICĄCY RADY
Andrzej Wrona
Andrzej Wrona

woj.: kuj.-pom.
powiat: nakielski
gmina: Szubin
wieś: Zamość



Załącznik nr 2 do uchwały nr XXXIII/269/05
Rady Miejskiej w Szubinie
z dnia 29 grudnia 2005r.

PRZEWODNICZĄCY RADY

Andrzej Wrona
Andrzej Wrona