

Protokół nr 39/22
z posiedzenia Komisji Gospodarki Komunalnej,
Mieszkaniowej, Ładu i Porządku Publicznego
Rady Miejskiej w Szubinie
24 maja 2022 r.
/data/

We wtorek 24 maja 2022 roku w Urzędzie Miejskim w Szubinie przy ul. Kcyńskiej 12, w sali nr 31, w godz. od 15.30 do 16.30 odbyło się posiedzenie Komisji Gospodarki Komunalnej, Mieszkaniowej, Ładu i Porządku Publicznego Rady Miejskiej w Szubinie pod przewodnictwem pana **Marka Gajewskiego**.

Członkowie komisji zostali poinformowani o posiedzeniu elektronicznie przez pracownika biura rady.

Lista obecności członków komisji stanowi **załącznik nr 1** do protokołu.

Lista obecności gości stanowi **załącznik nr 2** do protokołu.

Tematem posiedzenia było:

1. Analiza stanu gospodarki odpadami za 2021 rok.
2. Informacja na temat schroniska dla zwierząt.
3. Informacja burmistrza o przeprowadzonej akcji "Zima" 2021/2022 rok.
4. Omówienie materiałów na sesję z zakresu działalności komisji.
5. Sprawy bieżące.

Protokolantem na posiedzeniu był **pan Radosław Borowiak**.

Przewodniczący komisji pan **Marek Gajewski** przywitał wszystkich serdecznie i przedstawił porządek posiedzenia. Porządek posiedzenia został / ~~nie został~~* przyjęty bez zastrzeżeń. ~~Zastrzeżenia stanowią załącznik nr do protokołu.~~

Na podstawie listy obecności stanowiącej załącznik nr 1 do protokołu stwierdzono / ~~nie stwierdzone~~* quorum członków komisji wymagane do opiniowania projektów uchwał Rady Miejskiej.

Przewodniczący przedstawił protokół nr 38/22 z poprzedniego posiedzenia komisji. Protokół przyjęto bez uwag / ~~z uwagami~~*. ~~Uwagi stanowią załącznik nr... do protokołu.~~

Omawiane tematy posiedzenia

Dyrektor Wydziału Gospodarki Komunalnej i Mieszkaniowej przedstawił Informację burmistrza o przeprowadzonej akcji „Zima” 2021/2022 rok. Informacja została omówiona i pozytywnie zaopiniowana przez członków komisji. Informacja stanowi **załącznik nr 3** do protokołu.

Następnie Pani Maria Wardęga - Kierownik Referatu Zarządzania Budynkami przedstawiła projekt uchwały dotyczący zasad wynajmowania lokali wchodzących w skład mieszkaniowego zasobu Gminy Szubin. Pani kierownik przedstawiła funkcjonowanie systemu wynajmu omawianych w projekcie uchwały mieszkań.

W dalszej części obrad omówiono Raport wraz z wynikiem konsultacji społecznych projektu „Strategii Rozwoju Miasta i Gminy Szubin na lata 2022-2030”, który został zaopiniowany pozytywnie (**załącznik nr 4**).

W następnej kolejności przewodniczący komisji przedstawił regulamin kąpieliska w Wąsoszu. Pozostając przy głosie przewodniczący przedstawił projekty uchwał dotyczące nadania nazw drogom wewnętrznym położonym w Małych Rudach, Szubin – Wsi, Szkocji. Powyższym drogom odpowiednio zaproponowano nazwy: Wiśniowa, Szczęśliwa, Pod Dębami. Przedstawione warianty nazw ulic zostały pozytywnie zaopiniowane przez członków komisji.

Dyrektor Wydziału Ochrony Środowiska i Rolnictwa – pani Iwona Kubiak przedstawiła Informację na temat schroniska dla zwierząt. Przedstawiła m.in. zasady jego funkcjonowania i koszty realizacji powyższego zadania. Informacja stanowi **załącznik nr 5**.

Pozostając przy głosie pani dyrektor omówiła Analizę stanu gospodarki odpadami komunalnymi dla Gminy Szubin za 2021 r. Radny zadawali pytania w powyższym temacie, a następnie dyskutowali odnośnie usprawnienia funkcjonowania omawianego systemu. Analiza stanowi **załącznik nr 6** do protokołu.

Na zakończenie radni podjęli dyskusję w sprawie Sprawozdania z wykonania budżetu za 2021 rok. Na wszelkie pytania w powyższym zakresie odpowiedzi udzielił Burmistrz Szubina - Mariusz Piotrkowski. Informacja została przyjęta pozytywnie przez członków komisji.

Sprawy bieżące i wnioski wysunięte przez Komisję.

Lp.	Treść wniosku / sprawy	Uwagi
1.	-	

Głosowanie w sprawie opinii nad projektami uchwał.

Lp.	Tytuł projektu uchwały	Głosowanie		
		za	przeciw	wstrzymał się
1.	w sprawie przyjęcia Regulaminu kąpieliska w Wąsoszu nad Jeziorem Wąsoskim. (projekt_5)	5	-	-
2.	w sprawie zasad wynajmowania lokali wchodzących w skład mieszkaniowego zasobu Gminy Szubin. (projekt_6)	5	-	-
3.	w sprawie nadania nazwy drodze wewnętrznej, położonej w miejscowości Małe Rudy, gm. Szubin. (projekt_7)	5	-	-
4.	w sprawie nadania nazwy drodze wewnętrznej, położonej w miejscowości Szubin-Wieś, gm. Szubin. (projekt_8)	5	-	-
5.	w sprawie nadania nazwy drodze wewnętrznej, położonej w miejscowości Szkocja, gm. Szubin. (projekt_9)	5	-	-

Omówione informacje/analizy/sprawozdania itp.

Lp.	Tytuł	przyjęto	nie przyjęto
1.	Informacja na temat schroniska dla zwierząt.	x	
2.	Informacja burmistrza o przeprowadzonej akcji „Zima” 2021/2022 rok.	x	
3.	Analiza stanu gospodarki odpadami komunalnymi dla Gminy Szubin za 2021 r.	x	
4.	Raport wraz z wynikiem konsultacji społecznych projektu „Strategii Rozwoju Miasta i Gminy Szubin na lata 2022-2030”.	x	

Po wyczerpaniu porządku posiedzenia przewodniczący komisji podziękował wszystkim za obecność i zakończył spotkanie.

Na tym posiedzenie komisji oraz protokół zakończono.

Protokolant



/Imię i nazwisko/

Przewodniczący Komisji



/Imię i nazwisko/

* niepotrzebne skreślić

Wykaz załączników do protokołu

L.p.	Nazwa załącznika
1.	Lista obecności radnych
2.	Lista obecności gości
3.	Informacja burmistrza o przeprowadzonej akcji „Zima” 2021/2022 rok.
4.	Raport wraz z wynikiem konsultacji społecznych projektu „Strategii Rozwoju Miasta i Gminy Szubin na lata 2022-2030”.
5.	Informacja na temat schroniska dla zwierząt.
6.	Analiza stanu gospodarki odpadami komunalnymi za 2021 rok.



Rada Miejska w Szubinie

LISTA OBECNOŚCI CZŁONKÓW KOMISJI

Posiedzenie Komisji Gospodarki Komunalnej,
Mieszaniowej, Ładu i Porządku Publicznego
Rady Miejskiej w Szubinie
24 maja 2022 r.

Załącznik Nr ... 1 ...

do protokołu Nr ... 39/22 ...

z dnia ... 2022 - 05 - 24 ...

Ip.	Imię i nazwisko	Funkcja	Podpis
1.	Marek Gajewski	Przewodniczący Komisji	
2.	Radosław Borowiak	Członek Komisji	
3.	Roman Danielewski	Członek Komisji	
4.	Remigiusz Kasprzak	Członek Komisji	
5.	Artur Michalak	Członek Komisji	
6.	Maciej Rejment	Członek Komisji	





Rada Miejska w Szubinie

Załącznik Nr 2
do protokołu Nr 39/22
z dnia 2022-05-24

LISTA OBECNOŚCI GOŚCI

Posiedzenie Komisji Gospodarki Komunalnej, Mieszkaniowej, Ładu i Porządku Publicznego Rady Miejskiej w Szubinie 24 maja 2022 r.

Wpisując się na niniejszą listę obecności wyrażam zgodę, na przetwarzanie moich danych osobowych zgodnie z załączoną (do listy obecności) klauzulą informacyjną.

Ip.	Imię i nazwisko	Funkcja	Podpis
1.	Mariusz Piotrkowski	Burmistrz Szubina	
2.	Wioletta Borys-Stachowiak	Zastępca Burmistrza Szubina	
3.	Maciej Chłapek	Dyrektor Wydziału Gospodarki Komunalnej i Mieszkaniowej	
4.	Marek Nowicki	Dyrektor Wydziału Inwestycji	
5.	Bogumił Wesolowski	Zespół ds. Planowania Przestrzennego	
6.	Anna Skudłok	Radca RM	
7.	Anna Adamszewska	Radca RM	
8.	Maria Warolęga	RZB UM	

9. Maciej Czerwinski Radca UM

10. Iwona Kubtal Director Os:R



Klauzula Informacyjna

Na podstawie obowiązku prawnego zgodnie z art.13 Rozporządzenia Parlamentu Europejskiego i rady (UE) 2016/679 z dnia 27 kwietnia 2016r w sprawie ochrony osób fizycznych w związku z przetwarzaniem danych osobowych i w sprawie swobodnego przepływu takich danych oraz uchylenia dyrektywy 95/46/WE (dalej: RODO) informuję, iż:

1. Administratorem Państwa danych osobowych jest Gmina Szubin, którą reprezentuje Burmistrz Szubina z siedzibą: Urząd Miejski w Szubinie ul. Kcyńska 12, 89-200 Szubin.
2. Mogą Państwo kontaktować się z Inspektorem Ochrony Danych Osobowych w Urzędzie Miejskim w Szubinie:
 - pocztą elektroniczną na adres: iod@szubin.pl
 - pocztą tradycyjną na adres: ul. Kcyńska 12, 89-200 Szubin.
3. Państwa dane osobowe są przetwarzane w celu uczestnictwa i zaprotokołowania posiedzenia danej komisji Rady Miejskiej w Szubinie na podstawie i zasadach określonych w ustawie z dnia 8 marca 1990r. o samorządzie gminnym oraz Statucie Gminy Szubin.
4. Niepodanie wymaganych danych osobowych będzie skutkować brakiem wpisu do protokołu potwierdzającego udział w posiedzeniu komisji.
5. Państwa dane osobowe będą udostępniane wyłącznie podmiotom uprawnionym na podstawie przepisów prawa.
6. Do Państwa danych osobowych mogą mieć dostęp uprawnieni pracownicy Urzędu Miejskiego w Szubinie, a także uprawnione podmioty zewnętrzne na podstawie obowiązujących przepisów lub zawartych umów powierzenia przetwarzania danych, w szczególności w zakresie usług doradztwa prawnego czy wsparcia informatycznego.
7. Państwa dane osobowe przetwarzane będą do czasu osiągnięcia zakładanych w pkt. 3 celów, a po tym czasie zostaną zarchiwizowane wiecześnie, co wynika z obowiązujących przepisów prawa w szczególności ustawy o narodowym zasobie archiwalnym i archiwach oraz aktach wykonawczych do tej ustawy.
8. Posiadają Państwo na zasadach art. 15-21 RODO prawo do: żądania od administratora dostępu do swoich danych osobowych, ich sprostowania, usunięcia lub ograniczenia przetwarzania lub wniesienia sprzeciwu wobec takiego przetwarzania, a także prawo do przenoszenia danych.
9. Mają także Państwo możliwość złożenia skargi do Prezesa Urzędu Ochrony Danych Osobowych.
10. Państwa dane mogą być przetwarzane w sposób zautomatyzowany i nie będą profilowane.

Podsumowanie akcji „ZIMA” 2021/2022

Zimowym utrzymaniem dróg objęto łącznie 276,129 km dróg gminnych publicznych i wewnętrznych, z tego na terenie gminy 234,935 km, a na terenie miasta 41,194 km.

W dniu 10 listopada ubr. podpisano umowy na zimowe utrzymanie dróg gminnych (Zadanie I, II i III) położonych na terenie gminy i miasta Szubin na jeden sezon zimowy 2021/2022.

Zadaniem I obejmującym część północną gminy, w skład którego wchodzi 120,210 km dróg gminnych do zimowego utrzymania oraz zadaniem II obejmującym miasto i jego okolice, w skład którego wchodzi 41,194 km dróg gminnych do zimowego utrzymania zajmowała się firma: Usługi Sprzętem Budowlanym MAG-DAR Dariusz Kończal z Wymysłowa 11a gm. Szubin.

Zadaniem III obejmującym część południową gminy, w skład którego wchodzi 114,725 km dróg gminnych do zimowego utrzymania, zajmowało się Kółko Rolnicze w Królikowie przy ul. Słupowej 6 gm. Szubin.

Do akcji zimowej przystąpiono 3 grudnia 2021r., a zakończono 12 lutego 2022r.

Akcja zimowa polegała głównie na mechanicznym zwalczaniu śliskości zimowej dróg i ulic na terenie gminy i miasta (posypywanie mieszanką piaskowo-solną) oraz ręcznym posypywaniu schodów, chodników i przejść na terenie miasta. Takie sytuacje miały miejsce w w/w okresie przy temperaturze podczas przechodzenia przez tzw. „0°” (w nocy temperatury minusowe ok. -3° -7° a w dzień dodatnie ok. 2° do 8° z opadami marznącego deszczu czy śniegu). Uzupełniano również na bieżąco mieszanką piaskowo-solną 195 szt. skrzyń usytuowanych na terenie gminy (58 szt.) i miasta (137 szt.).

Łącznie na akcje zima w sezonie zimowym 2021/2022 roku zostało wydanych 509.617,49 zł, w tym na poszczególne zadania:

1. Zadanie I – północ: 160.252,75 zł – 31,5 % środków
2. Zadanie II – miasto: 216.715,74 zł – 42,5 % środków (w tej kwocie uwzględniono koszt rozwieżenia przed i zwieżenia po okresie zimowym skrzyń na mieszankę piaskowo – solną – 35.977,50 zł brutto oraz koszt 5-krotnego uzupełniania skrzyń w trakcie sezonu zimowego – 37.023,00 zł brutto),
3. Zadanie III – południe: 132.649,00 zł – 26 % środków.

W tym sezonie, wydano mniej środków na utrzymanie dróg gminnych położonych na terenie miasta niż na terenie gminy.

Ilość dni objętych akcją zimową w poszczególnych miesiącach z podziałem na zadania przedstawia poniższa tabela:

rok	miesiąc	Zadanie I	Zadanie II	Zadanie III
2021	Grudzień	16	16	12
2022	Styczeń	8	9	9
	Luty	3	3	0
	Marzec	0	0	0
Razem	76	27	28	21

Z powyższej tabeli wynika, że:

- w grudniu 2021r. nastąpiło najwięcej dni objętych akcją zimową, co skutkuje dużą ilością wyjazdów sprzętu,
- najczęściej reagowano w zadaniu I i II – obejmującym miasto i część północną gminy.

W zadaniu I i III zimowe utrzymanie dróg obejmowało prace mające na celu zmniejszenie lub ograniczenie zakłóceń ruchu drogowego i pieszego wywołanymi takimi

czynnikami atmosferycznymi jak śliskość zimowa oraz opady śniegu za pomocą nośników do piaskarek i pługów lemieszowych, ładowarek i nośnika do transportu mieszanki w zależności od intensywności opadów śniegu i stanu śliskości.

W zakres zimowego utrzymania dróg wg ustalonych standardów wchodziło:

1. mechaniczne usuwanie śniegu i likwidację śliskości z jezdni dróg
2. składanie raportów z pracy sprzętu.

W **zadaniu II** zimowe utrzymanie dróg obejmowało prace mające na celu zmniejszenie lub ograniczenie zakłóceń ruchu drogowego i pieszego wywołanymi takimi czynnikami atmosferycznymi jak śliskość zimowa oraz opady śniegu za pomocą nośników do piaskarek i pługów lemieszowych, ładowarek i nośnika do transportu mieszanki w zależności od intensywności opadów śniegu i stanu śliskości oraz siły roboczej.

W zakres zimowego utrzymania dróg wg ustalonych standardów wchodziło:

1. mechaniczne usuwanie śniegu i likwidację śliskości z jezdni dróg
2. rozstawienie 195 szt. skrzyń 120 litrowych na mieszankę piaskowo-solną, z tego w Szubinie 137 szt., a pozostałe 58 szt. w Rynarzewie, Turze, Brzózkach, Kołaczku, Stanisławce Królikowie, Zalesiu, Kowalewie, Słupach, Wolwarku, Wymysłowie, Zamościu, Wrzosach, Samokłeskach Dużych, Samokłeskach Małych i Wąsoszu.
3. składanie raportów z pracy sprzętu.

Dodatkowo dla wszystkich w/w zadań założony został dziennik akcji zima, który prowadzony był przez pracowników Referatu Zarządzania Drogami i Infrastruktury Drogowej UM w Szubinie.

Ponadto zimowym utrzymaniem chodników, schodów i przejść na terenie gminy i miasta zajmowali się pracownicy robót publicznych zatrudnionych przez Urząd Miejski w Szubinie, na terenie miasta i na terenie wsi: Zamość, Kołaczko Rynarzewo, Królikowo, Zalesie, Małe Rudy, Samokłeski Duże, Chomętowo, Tur.

Nie zgłoszono postępowań dot. odszkodowań na drogach gminnych na terenie gminy i miasta Szubin. Może ulec zmianie, gdyż wnioski o odszkodowania można składać do 3 lat.

Szubin, 16.05.2022r.

DYREKTOR
Wydziału Gospodarki Komunalnej
i Mieszkaniowej
Maciej Chłapczak

KIEROWNIK
Referatu Zarządzania Drogami
i Infrastruktury Drogowej
Bartłomiej Szweda

**Raport wraz z wynikiem konsultacji społecznych projektu
„Strategii Rozwoju Miasta i Gminy Szubin na lata 2022-2030”**


druk 5



**Gmina Szubin
ul. Kcyńska 12
89-200 Szubin**

Szubin 2022

Niniejsze opracowanie zostało wykonane przez:



Lech Consulting Sp. z o. o.

ul. Podmurna 65/1

87-100 Toruń

1. Podstawa prawna i przedmiot konsultacji

Konsultacje społeczne prowadzone były na podstawie art. 5a ust. 2 i art. 40 ust. 2 pkt 1 ustawy z dnia 8 marca 1990 r. o samorządzie gminnym (Dz. U. z 2022 r. poz. 559 i 583) i art. 6 ustawy z dnia 6 grudnia 2006 r. o zasadach prowadzenia polityki rozwoju (Dz.U. z 2021 r. poz.1051) oraz uchwały nr XLV/337/10 Rady Miejskiej w Szubinie z dnia 26 stycznia 2010 r. w sprawie zasad i trybu przeprowadzania konsultacji z mieszkańcami gminy Szubin. Zgodnie z uregulowaniami wewnętrznymi Gminy, w dniu 31 marca 2022 roku, Burmistrz Szubina wydał zarządzenie nr 0050.1.75.2022 w sprawie przeprowadzenia konsultacji społecznych projektu dokumentu pn. „Strategia Rozwoju Miasta i Gminy Szubin na lata 2022-2030”, w którym określono zarówno cel, zakres konsultacji, jak i możliwe formy uczestnictwa.

Przedmiotem konsultacji był projekt „Strategii Rozwoju Miasta i Gminy Szubin na lata 2022-2030”, który jest podstawowym dokumentem Gminy, określającym cele strategiczne, cele operacyjne i kierunki działań, będące wymiarem strategicznego planowania rozwoju Gminy. Celem konsultacji było umożliwienie zainteresowanym interesariuszom Strategii, w tym zwłaszcza mieszkańcom Gminy Szubin, gminom sąsiednim i ich związkom oraz organizacjom pozarządowym, zapoznania się z treścią dokumentu i zebranie wniosków, opinii, uwag i propozycji zmian w przedmiotowym projekcie dokumentu.

2. Sposoby informowania o konsultacjach

O rozpoczęciu konsultacji społecznych oraz formach, w jakich będą one prowadzone, powiadomiono w sposób zapewniający udział w nich możliwie szerokiego grona interesariuszy, poprzez opublikowanie zaproszenia do udziału w konsultacjach. Ogłoszenie zamieszczono:

- 1) w Biuletynie Informacji Publicznej (<http://bip.szubin.pl/?app=aktualnosci&nid=21483>)
- 2) na stronie internetowej urzędu www.szubin.pl.
- 3) na tablicy ogłoszeń Urzędu Miejskiego w Szubinie.

Ponadto, o konsultacjach projektu „Strategii Rozwoju Miasta i Gminy Szubin na lata 2022-2030” powiadomiono sąsiednie gminy, w tym Gminę Białe Błota, Kcynia, Nakło nad Notecią, Łabiszyn i Żnin. Skierowano również pismo do Dyrektora Regionalnego Zarządu Gospodarki Wodnej Państwowego Gospodarstwa Wodnego Wody Polskie w Bydgoszczy, celem jego konsultacji i wydania opinii lub zajęcia stanowiska.

3. Formy konsultacji

Konsultacje społeczne projektu dokumentu pn. „Strategia Rozwoju Miasta i Gminy Szubin na lata 2022-2030” trwały 35 dni tj. od dnia 06 kwietnia do 13 maja 2022 roku.

Konsultacje społeczne przeprowadzone były w formie zgłaszania uwag lub propozycji zmian i były one skierowane do:

- 1) mieszkańców Gminy Szubin,

- 2) lokalnych partnerów społecznych i gospodarczych, w szczególności działających na terenie Gminy Szubin organizacji pozarządowych i przedsiębiorców,
- 3) sąsiednich gmin: Białe Błota, Kcynia, Nakło nad Notecią, Łabiszyn, Żnin oraz ich związków,
- 4) Dyrektora Regionalnego Zarządu Gospodarki Wodnej Państwowego Gospodarstwa Wodnego Wody Polskie w Bydgoszczy.

Konsultacje społeczne prowadzone były w następujących formach:

- 1) poprzez zgłaszanie wniosków i wyrażanie opinii za pomocą formularza konsultacyjnego
 - a) w wersji papierowej osobiście w Biurze Obsługi Klienta Urzędu Miejskiego w Szubinie przy ulicy Kcyńskiej 12, 89 - 200 Szubin,
 - b) faksem pod numerem telefonu 52 384 80 71,
 - c) za pośrednictwem poczty elektronicznej na adres um@szubin.pl, wpisując w tytule wiadomości „Konsultacje społeczne Strategii Rozwoju Miasta i Gminy na lata 2022-2030”,
 - d) za pośrednictwem skrzynki EPUAP - /63hqiy23j/skrzytka, wpisując w tytule wiadomości „Konsultacje społeczne Strategii Rozwoju Miasta i Gminy na lata 2022-2030”,
- 2) poprzez organizację zebrania otwartego: z mieszkańcami, z udziałem radnych, sołtysów, przedstawicieli organizacji pozarządowych, liderów społeczno-gospodarczych, przedsiębiorców oraz wszystkich osób zainteresowanych tematyką Strategii Rozwoju Miasta i Gminy, które odbyło się w dniu 26 kwietnia 2022 roku o godz. 15⁰⁰ w Urzędzie Miejskim w Szubinie, ul. Kcyńska 12, w sali nr 39 (sala USC).

Wzór formularza, za pośrednictwem którego można było składać uwagi, stanowiącego załącznik nr 2 do Zarządzenia Burmistrza Szubina nr 0050.1.75.2022 z dnia 31 marca 2022 r., dostępny był

- 1) Biuletynie Informacji Publicznej www.bip.szubin.pl w zakładce Aktualności i Zarządzenia Burmistrza Szubina, pod ogłoszeniem o konsultacjach społecznych projektu „Strategii Rozwoju Miasta i Gminy Szubin na lata 2022-2030”,
- 2) na stronie internetowej Urzędu Miejskiego w Szubinie www.szubin.pl, w zakładce Konsultacje Społeczne,
- 3) w siedzibie Urzędu Miejskiego w Szubinie przy ul. Kcyńskiej 12, w Biurze Obsługi Klienta w biurze nr 12.

Podmiotem odpowiedzialnym za przygotowanie i przeprowadzenie konsultacji społecznych był Zespół ds. Planowania Przestrzennego Wydziału Gospodarki Przestrzennej Urzędu Miejskiego w Szubinie.

4. Przebieg konsultacji społecznych

W ramach konsultacji społecznych wpłynęło 6 formularzy konsultacyjnych, za pośrednictwem których zgłoszono uwagi. Poza formularzami konsultacyjnymi, uwagi zostały zgłoszone również przez Dyrektora Regionalnego Zarządu Gospodarki Wodnej Państwowego Gospodarstwa Wodnego Wody Polskie oraz Panią Dyrektorkę Miejsko-Gminnego Ośrodka Pomocy Społecznej. Uwagi wraz z propozycjami zgłoszono również podczas zebrania otwartego, które odbyło się w dniu 26 kwietnia

2022 roku o godzinie 15 w Urzędzie Miejskim w Szubinie, przy ul. Kcyńskiej 12. W spotkaniu uczestniczyli przedstawiciele społeczności lokalnej Gminy Szubin, w tym sołtysi wraz z osobą reprezentującą szubińskie środowisko deweloperskie.

Całościowo zgłoszono 32 uwagi, z czego znaczną większość uwzględniono w całości. Zgodnie z § 4 Zarządzenia nr 0050.175.2022 z dnia 31 marca 2022 roku, konsultacje społeczne uznane zostały za ważne, bez względu na liczbę osób biorących w nich udział. Również, zgodnie z przywołanym przepisem, wyniki konsultacji nie są wiążące dla organów Gminy, dlatego na bazie szczegółowego rozpatrzenia, nie wszystkie zgłoszone uwagi zostały uwzględnione, zaś niektóre uwzględniono jedynie w części. Każdorazowo, dla braku uwzględnienia i częściowego uwzględnienia zamieszczono uzasadnienie decyzji.

Wynik konsultacji, w tym zgłoszone uwagi wraz z ich uzasadnieniem oraz analizą i sposobem ich uwzględnienia zaprezentowane zostały w poniższej tabeli (tabela nr 1).

5. Wyniki konsultacji społecznych

Zgodnie § 6 i § 8 Zarządzenia nr 0050.1.75.2022 Burmistrza Szubina z dnia 31 marca 2022 roku w sprawie przeprowadzenia konsultacji społecznych projektu dokumentu pn. „Strategia Rozwoju Miasta i Gminy Szubin na lata 2022-2030”. Raport z przebiegu konsultacji społecznych zawiera również szczegółowo opisane wyniki przeprowadzonej procedury, które podlegają przedstawieniu do publicznej wiadomości w terminie nie późniejszym niż w ciągu 30 dni od zakończenia konsultacji, jak również podlegają przedstawieniu na najbliższej sesji Rady Miejskiej w Szubinie.

Wynik przeprowadzonych konsultacji społecznych, w tym zgłoszone propozycje i uwagi wraz z ich uzasadnieniem oraz szczegółowym odniesieniem się do zakresu ich uwzględnienia przedstawiono w poniższej tabeli.

Tabela 1. Wyniki konsultacji społecznych - zestawienie uwag wraz ze sposobem ich uwzględnienia w projekcie „Strategii Rozwoju Miasta i Gminy Szubin na lata 2022-2030”

Lp.	Wskazanie dotychczasowego zapisu w projekcie konsultowanego dokumentu, który wymaga zmiany	Proponowane zmienione brzmienie zapisu lub treść nowego zapisu:	Uzasadnienie wprowadzonych zmian	Uwzględniono / Nie uwzględniono/ Uzasadnienie braku uwzględnienia uwagi
Podmiot zgłaszający uwagi: Dyrektor Miejsko-Gminnego Ośrodka Pomocy Społecznej w Szubinie				
1.	<p>Projekt Strategii Rozwoju Miasta i Gminy Szubin na lata 2022-2030</p> <p>Rozdział 1. Podsumowanie diagnozy strategicznej - ochrona zdrowia – str. 17</p> <p>W ramach wymienionych podmiotów oferujących zakres opieki medycznej w Gminie Szubin wskazano:</p> <ul style="list-style-type: none"> Niepubliczny Zakład Opieki Zdrowotnej „Lekarz DOMOWY” Alicja Kubiak, Maria Lorek Spółka Jawna w Szubinie, Nowy Szpital w Nakle i Szubinie Spółka z ograniczoną odpowiedzialnością, „MEDYK” Spółka z ograniczoną odpowiedzialnością (Gabinety lekarskie i gabinet zabiegowy w Szubinie, gabinet lekarski w Rynarzewie, w Turze, w Chomętowie, w Królikowie, „KOLIBER” Ilona Kamińska, Michał Szymczak (Punkt Szczepień Masowych Przeciwko COVID-19 w Kcyni) 	<p>Zapis zmieniony: ppkt „KOLIBER” Ilona Kamińska,</p> <ul style="list-style-type: none"> Michał Szymczak (Punkt Szczepień Masowych Przeciwko COVID-19 w Kcyni), otrzymują brzmienie : Ośrodek Terapii Uzależnień Koliber – filia w Szubinie, Michał Szymczak (Punkt Szczepień Przeciwko COVID-19 w Szubinie) 	<p>Właściwymi nazwami wskazanych podmiotów z zakresu opieki medycznej są</p> <ul style="list-style-type: none"> Ośrodek Terapii Uzależnień Koliber – filia w Szubinie, Michał Szymczak (Punkt Szczepień Przeciwko COVID-19 w Szubinie) 	<p>Uwzględniono w całości.</p> <p>Tożsamą zmianę uwzględniono w diagnozie strategicznej</p>
2.	<p>Projekt Strategii Rozwoju Miasta i Gminy Szubin na lata 2022-2030</p> <p>Rozdział 1. Podsumowanie diagnozy strategicznej Edukacja – str. 19</p>	<p>Zapis zmieniony:</p> <p>Poza ofertą szkół i placówek edukacyjnych publicznych, na obszarze Gminy Szubin działają również placówki niepubliczne , w tym Przedszkole „Smerfuś II” w Rynarzewie oraz „Słoneczko”</p>	<p>Zastosowany został niejednolity zapis, dlatego każdorazowo w przypadku nazw poszczególnych placówek oświatowych stosuje się cudzołłów.</p>	<p>Uwzględniono w całości.</p> <p>Tożsamą zmianę uwzględniono w diagnozie strategicznej</p>

	Poza ofertą szkół i placówek edukacyjnych publicznych, na obszarze Gminy Szubin działają również placówki niepubliczne, w tym Przedszkole „Smerfuś II” w Rynarzewie oraz „Słoneczko” w Szubinie., a także prywatny żłobek przy przedszkolu Słoneczko.	w Szubinie., a także prywatny żłobek przy przedszkolu „Słoneczko”.		
3.	<p>Projekt Strategii Rozwoju Miasta i Gminy Szubin na lata 2022-2030</p> <p>Rozdział 1. Podsumowanie diagnozy strategicznej</p> <p>Bezpieczeństwo socjalne – str. 22</p> <p>Źródło tabeli nr 2 : opracowanie własne na podstawie danych Urzędu Miejskiego w Szubinie</p>	<p>Zapis zmieniony:</p> <p>Opracowanie własne na podstawie danych Miejsko-Gminnego Ośrodka Pomocy Społecznej w Szubinie</p>	Gminną jednostką organizacyjną realizującą zadania z zakresu zabezpieczenia społecznego i socjalnego jest Miejsko-Gminny Ośrodek Pomocy Społecznej w Szubinie, który również przekazał dane na cel opracowania niniejszej Strategii.	<p>Uwzględniono w całości.</p> <p>Tożsamą zmianę uwzględniono w diagnozie strategicznej</p>
4.	<p>Projekt Strategii Rozwoju Miasta i Gminy Szubin na lata 2022-2030</p> <p>Rozdział 1. Podsumowanie diagnozy strategicznej</p> <p>Bezpieczeństwo socjalne – str. 22</p> <p>Źródło wykresu nr 7 : opracowanie własne na podstawie danych Urzędu Miejskiego w Szubinie</p>	<p>Zapis zmieniony:</p> <p>Opracowanie własne na podstawie danych Miejsko-Gminnego Ośrodka Pomocy Społecznej w Szubinie</p>	Gminną jednostką organizacyjną realizującą zadania z zakresu zabezpieczenia społecznego i socjalnego jest Miejsko-Gminny Ośrodek Pomocy Społecznej w Szubinie, który również przekazał dane na cel opracowania niniejszej Strategii	<p>Uwzględniono w całości.</p>
5.	<p>Projekt Strategii Rozwoju Miasta i Gminy Szubin na lata 2022-2030</p> <p>Rozdział 1. Podsumowanie diagnozy strategicznej</p> <p>Infrastruktura techniczna – III. Zaopatrzenie w ciepło – str. 34</p> <p>Głównym źródłem ciepła w Szubinie jest ciepłownia przy ul. Nakiejskiej 25, wyposażona w 3 kotły wodne, których paliwem jest miał węglowy. łączna moc nominalna kotłów wynosi 7,25 MW, zaś sprawność nominalna ciepłowni to 78 %.</p>	<p>Zapis zmieniony:</p> <p>Głównym źródłem ciepła w Szubinie jest ciepłownia przy ul. Nakiejskiej 25, wyposażona w 3 kotły wodne i agregat kogeneracyjny z silnikiem spalinowym. W kotłach w celach grzewczych wykorzystywany jest miał węgla kamiennego, zaś do produkcji ciepła oraz energii elektrycznej stosowana jest również jednostka kogeneracyjna wykorzystująca gaz ziemny. łączna moc nominalna kotłów wynosi 8,515 MW, zaś sprawność nominalna ciepłowni to 87,10%, w tym</p>	Zgodnie z Uchwałą nr XLIII/384/22 Rady Miejskiej w Szubinie z dnia 3 marca 2022 w sprawie uchwalenia „Aktualizacji założeń do planu zaopatrzenia w ciepło, energię elektryczną i paliwa gazowe dla Gminy Szubin na lata 2013-2028”, właściwym założeniem jest wyposażenie ciepłowni w 3 kotły wodne i agregat kogeneracyjny z silnikiem spalinowym, co	<p>Uwzględniono w całości.</p> <p>Tożsamą zmianę uwzględniono w diagnozie strategicznej na str. 85.</p>

		42,40% to sprawność elektryczna, a 44,70% - sprawność ciepła	wskazuje na wyższą moc nominalną, a tym samym wyższą sprawność.	
6.	<p>Projekt Strategii Rozwoju Miasta i Gminy Szubin na lata 2022-2030</p> <p>Rozdział 1. Podsumowanie diagnozy strategicznej</p> <p>Finanse Miasta i Gminy Szubin - str. 39</p> <p>Nazwa wykresu nr 15. Prognoza dochodów i wydatków ogółem Powiatu w latach 2020-2030</p>	<p>Zapis zmieniony na str. 39:</p> <p>Wykres 15. Prognoza dochodów i wydatków ogółem Gminy w latach 2020-2030</p>	<p>Powiat przywołany został w wyniku omyłki pisarskiej. Skorygowano. Wartości przedstawione na wykresie dotyczą Gminy Szubin.</p>	<p>Uwzględniono w całości.</p> <p>Tożsąmą zmianę uwzględniono w diagnozie strategicznej odnośnie wykresu nr 41 – str. 97.</p>
7.	<p>Projekt Strategii Rozwoju Miasta i Gminy Szubin na lata 2022-2030</p> <p>Rozdział 5. System realizacji Strategii</p> <p>5.1. Odpowiedzialność za realizację Strategii – str. 78</p> <p>Institutionalną strukturę systemu wdrażania, realizacji, ewaluacji oraz aktualizacji Strategii tworzą:</p> <p>— (...) — komórki i jednostki organizacyjne Urzędu Miejskiego w Szubinie, — (...).</p>	<p>Zapis zmieniony:</p> <p>Institutionalną strukturę systemu wdrażania, realizacji, ewaluacji oraz aktualizacji Strategii tworzą:</p> <p>— (...) — Komórki organizacyjne Urzędu Miejskiego w Szubinie – podmioty aktywne uczestniczące i wspierające realizację zaplanowanych kierunków działań; — Jednostki organizacyjne Gminy Szubin – jednostki angażujące się w realizację zadań własnych Gminy i zadań zleconych, odpowiadających realizacji określonych kierunków działań — (...).</p>	<p>Wskazany uprzednio zapis „komórki i jednostki organizacyjne Urzędu Miejskiego w Szubinie” był nieprawidłowy z uwagi na strukturę organizacyjną. Komórki organizacyjne opisują wydziały, referaty i stanowiska wewnątrz Urzędu Miejskiego, zaś jednostki organizacyjne są podmiotami zewnętrznymi, podlegającymi władztwu Gminy Szubin, zajmującymi się realizacją zadań własnych i zleconych Gminy.</p>	<p>Uwzględniono w całości.</p>
8.	<p>Projekt Strategii Rozwoju Miasta i Gminy Szubin na lata 2022-2030</p> <p>Rozdział 6. Ramy finansowe wraz ze źródłami finansowania</p> <p>Tabela nr 18. Ramy finansowania i źródła finansowania działań w ramach Strategii Rozwoju Miasta i Gminy</p>			<p>Nie uwzględniono.</p> <p>Budżet ma charakter szacunkowy, odnosi się zarówno do zdolności finansowej Gminy, jak również do obecnych doświadczeń, jednak jego</p>

	<p>Szubin na lata 2022-2030 – cel strategiczny 1 Wysoka jakość życia oraz aktywne i zintegrowane społeczeństwo – szacunkowy budżet 27 000 000,00 zł.</p> <p>Zgłoszono zastrzeżenie, iż wskazana kwota w ujęciu całego okresu obowiązywania Strategii jest stanowczo za niska.</p>			<p>ustalenie nie ma charakteru włączącego dla późniejszej realizacji Strategii. Szacunkowy charakter ustalonego budżetu wynika również z faktu, iż musi od odpowiadać bieżącej sytuacji gospodarczej, dlatego będzie on szczegółowo analizowany i ustalany każdorazowo podczas podejmowania poszczególnych inwestycji wpisujących się w zakres tematyczny i cel strategiczny.</p>
9.	<p>Projekt Strategii Rozwoju Miasta i Gminy Szubin na lata 2022-2030</p> <p>Rozdział 3.2. Ustalenia i rekomendacje w zakresie kształtowania i prowadzenia polityki przestrzennej w gminie</p> <p>Tabela nr 14. Kierunki zmian w strukturze przestrzennej Gminy</p> <p>Jednostka planistyczna 1 – jednostka centralna – wielofunkcyjna (1.1) – str. 61</p> <p>Proponowane kierunki zagospodarowania są niepełne.</p> <p>Gmina posiada dokumentację przebudowy, adaptacji budynku przy ul. Winnica 14 w Szubinie na DDP.</p> <p>Wobec tego wnioskuje się o rozszerzenie kierunku zagospodarowania w ppkt:</p> <p>Adaptacja, rozwój usług publicznych o znaczeniu gminnym, w tym nowych obiektów z zakresu</p>			<p>Nie uwzględniono.</p> <p>Kierunki zmian dla jednostki planistycznej 1 – jednostki centralnej pozostają zgodne z obecnie obowiązującym Studium uwarunkowań i kierunków zagospodarowania przestrzennego.</p> <p>Niemniej jednak, obecnie trwają prace nad nowym dokumentem, w którym zawarto aktualizację i dostosowanie do obecnych uregulowań przestrzennych, wynikających z bieżących</p>

	<p>administracji oświaty, kultury, sportu, ochrony zdrowia i pomocy społecznej</p>			<p>potrzeb społecznych i infrastrukturalnych. Ponadto zakres działań odpowiadających potrzebom osób marginalizowanych w tym dostosowania placówek i oferty świadczenia usług publicznych na rzecz osób zagrożonych wykluczeniem społecznym ujęty został w ramach celu strategicznego 1.</p>
<p>Podmiot zgłaszający uwagi: Stowarzyszenie Rozwoju Wsi Żurczyn, Olek i Głębozek</p>				
	<p>Brak odniesienia do konkretnego miejsca w Strategii Zaproponowano, aby w trybie pilnym opracować projekt wraz z wykonaniem chodnika na odcinku drogi powiatowej pomiędzy miejscowościami Zamość- Tur. Uwagę uzasadniono, tym że brakujący odcinek chodnika stanowi poważne zagrożenie wobec pieszych. Pomimo ograniczeń prędkości nie ma możliwości bezpiecznie przechodzić pomiędzy wsiami. Brak jakiegokolwiek pobocza przy drodze.</p>			<p>Nie uwzględniono. Zakres realizacji inwestycji drogowych w przebiegu dróg powiatowych pozostaje poza władztwem kompetencyjnym Gminy, co wskazuje, iż Gmina nie jest podmiotem właściwym do prowadzenia działań modernizacyjnych dla dróg powiatowych. W odniesieniu do dróg gminnych, pozostających w obrębie Gminy Szubin, w ramach założeń strategicznych wskazano konkretny cel operacyjny i kierunek działań, który wskazuje na konieczność</p>

				wdrażania i kontynuacji działań na rzecz rozwoju i budowy infrastruktury okołodrogowej, w tym wyznaczania i budowy chodników, regulowania poboczy, uzupełnienia oświetlenia ulicznego czy budowy sieci ścieżek rowerowych.
Podmiot zgłaszający uwagi: Pani Agnieszka Wedel-Domaradzka				
1.	<p>Projekt Strategii Rozwoju Miasta i Gminy Szubin na lata 2022-2030</p> <p>Rozdział 1. Podsumowania diagnozy strategicznej</p> <p>1.5. Obszar: Infrastruktura techniczna – str. 30</p> <p>W ramach infrastruktury drogowej ujmowana jest również infrastruktura okołodrogowa, w tym obiekty mostowe, chodniki, oświetlenie uliczne, ciągi i ścieżki rowerowe wraz z właściwym oznakowaniem. Przeprowadzona analiza wykazała konieczność prowadzenia dalszych inwestycji na rzecz poprawy stanu technicznego dróg oraz infrastruktury okołodrogowej.</p>	<p>Brzmienie zapisu:</p> <p>W ramach infrastruktury drogowej ujmowana jest również infrastruktura okołodrogowa, w tym obiekty mostowe, chodniki, oświetlenie uliczne, ciągi i ścieżki rowerowe wraz z właściwym oznakowaniem. Gmina charakteryzuje się bardzo niskim poziomem oświetlenia szlaków pieszych w szczególności na terenach nowego osadnictwa. Na obszarze gminy brakuje również chodników pozwalających na bezpieczne poruszanie się ludności. Przeprowadzona analiza wykazała konieczność prowadzenia dalszych inwestycji na rzecz poprawy stanu technicznego dróg oraz infrastruktury okołodrogowej.</p>	<p>Konieczne z uwagi na bezpieczeństwo poruszania się osób oraz zagrożenia komunikacyjne. Szczególnie istotne w miejscach intensyfikacji ruchu pieszego wynikającego z nowopowstałej zabudowy oraz z związku z trasami spacerowymi i rekreacyjnymi mieszkańców.</p>	<p>Uwzględniona w części. Zmianę uwzględniono również w diagnozie strategicznej na str. 72.</p>
2.	<p>Projekt Strategii Rozwoju Miasta i Gminy Szubin na lata 2022-2030</p> <p>Rozdział 1. Podsumowanie diagnozy strategicznej</p> <p>1.9. Analiza SWOT</p> <p>Nie uwzględniono zagrożenia hałasem istotnego z punktu widzenia analizy SWOT w obszarze Przestrzeń i środowisko</p>	<p>Do pola związanego z zagrożeniami dla dalszego rozwoju obszaru przestrzeni i środowisko dodano:</p> <p>- narażenie na ekspozycję hałasem wynikające z sąsiedztwa drogi S5 dla zabudowy jednorodzinnej</p>	<p>Budowa drogi ekspresowej S5 z pewnością jest jedną z ważniejszych inwestycji infrastrukturalnych. Biorąc pod uwagę jednak czas jej planowania jak i samej realizacji nie uwzględnia ona dynamiki zmian, jeśli chodzi o zabudowę terenu</p>	<p>Uwzględniono w całości.</p>

			gminy Szubin. W konsekwencji wiele obszarów wcześniej niezabudowanych obecnie odczuwa negatywne skutki tej inwestycji.	
3.	<p>Projekt Strategii Rozwoju Miasta i Gminy Szubin na lata 2022-2030</p> <p>Rozdział 1. Podsumowanie diagnozy strategicznej</p> <p>1.9. Analiza SWOT</p> <p>Nie uwzględniono w ramach szans dla dalszego rozwoju Miasta i Gminy Szubin dynamicznego rozwoju poszczególnych miejscowości, szczególnie położonych w kierunku Bydgoszczy</p>	<p>Do pola związanego z szansami dla dalszego rozwoju obszaru przestrzeni i środowiska dodano:</p> <p>- dynamicznie rozwijające się miejscowości położone w kierunku Bydgoszczy (Zamość, Rynarzewo)</p>	<p>Bliskość dużego ośrodka jakim jest Bydgoszcz powoduje, że tereny między Szubinem, a Bydgoszczą zyskują na atrakcyjności dla inwestorów i nowych mieszkańców, w szczególności z uwagi na fakt, że osadnictwo w innych kierunkach od Bydgoszczy jest już znaczące. Warunkiem osiągnięcia korzyści z tego faktu jest rozwój infrastruktury drogowej i komunikacyjnej</p>	Uwzględniono w całości.
4.	<p>Projekt Strategii Rozwoju Miasta i Gminy Szubin na lata 2022-2030</p> <p>Rozdział 2. Założenia strategiczne dla Miasta i Gminy Szubin w latach 2022-2030</p> <p>Cel strategiczny 1 Wysoka jakość życia oraz aktywne i zintegrowane społeczeństwo</p> <p>Jednym ze wskazanych kierunków pożądaných działań jest tworzenie skwerów i wolnych przestrzeni, enklaw sprzyjających wypoczynkowi, rekreacji oraz zwiększających możliwości uprawiania sportów.</p>	<p>Dodano zapis na str. 49:</p> <p>Niezbędne do osiągnięcia takiego założenia jest konieczność zwrócenia szczególnej uwagi na gospodarowanie przestrzenią, jej dostępność oraz możliwe zagospodarowanie, oferujące poza zwartą zabudową miejsca wykorzystywane na cele sportowe, rekreacyjne oraz wypoczynku.</p>	<p>W przypadku oparcia zagospodarowania przestrzenią jedynie o warunki zabudowy wydawane dla konkretnych działek, które powstają jako efekt podziału większych uwzględniane są jedynie minimalne wymogi zagospodarowania przestrzenią oparte o spójność z sąsiadującymi zabudowaniami i infrastrukturę dojazdową. Nie uwzględnia się, dzieląc niekiedy całkiem spore areał, miejsc pozwalających na zapewnienie walorów estetyki przestrzennej takiej jak skwery, parki, place zabaw.</p>	Uwzględniono w całości.

			W konsekwencji powstają obszary zwartej zabudowy pozbawione możliwości uwzględnienia w nich aspektów estetyki. Wpłyne to również na podniesienie powierzchni nowych/zrewitalizowanych terenów zielonych [m2].	
5.	<p>Projekt Strategii Rozwoju Miasta i Gminy Szubin na lata 2022-2030</p> <p>Rozdział 3. Wymiar przestrzenny polityki rozwoju</p> <p>3.2. Ustalenia i rekomendacje w zakresie kształtowania i prowadzenia polityki przestrzennej w gminie</p>	<p>Na stronie 60, do głównych kierunków działań i rekomendacji kreujących politykę przestrzenną Miasta i Gminy Szubin dodano punkt:</p> <p>- dalsza rewitalizacja społeczna, gospodarcza i przestrzenna obszaru wiejskiego Gminy ,</p>	<p>Brak podjęcia działań rewitalizacyjnych oraz brak nowych inwestycji zniechęca Inwestorów oraz wpływać może negatywnie na wybór miejsca dla nowego osadnictwa.</p> <p>Wizerunkowo powoduje to również słabe postrzeganie nawet większych ośrodków (Rynarzewo, Zamość), które miałyby szansę być miejscami integrującymi zwiększającą się społeczność lokalną.</p>	Uwzględniono w całości.
6.	<p>Projekt Strategii Rozwoju Miasta i Gminy Szubin na lata 2022-2030</p> <p>Rozdział 3. Wymiar przestrzenny polityki rozwoju</p> <p>3.2. Ustalenia i rekomendacje w zakresie kształtowania i prowadzenia polityki przestrzennej w gminie</p>	<p>Na stronie 59, do głównych kierunków działań i rekomendacji kreujących politykę przestrzenną Miasta i Gminy Szubin dodano punkt:</p> <p>- rozwój infrastruktury koniecznej dla bezpiecznego życia i funkcjonowania mieszkańców, szczególnie na terenach, które wcześniej nie były obszarami mieszkalnictwa,</p>	<p>Z uwagi na włączenia do kierunków zagospodarowania postulatu rozwoju zabudowy mieszkaniowej oraz rozwoju działalności gospodarczych, koniecznym jest zapewnienie odpowiedniej i bezpiecznej infrastruktury dla osób decydujących się na osadnictwo na tych terenach. Wpisuje się to w misję Gmina Szubin, która wskazuje, że gmina miejscem zapewniającym trwałą</p>	Uwzględniono w całości.

			<p>i zrównoważony rozwój we wszystkich dziedzinach życia społeczno-gospodarczego, dążącym do wysokiej jakości życia, pracy i wypoczynku, jak i w wizję gminy Szubin jako obszaru przyjaznego dla wszystkich mieszkańców, gwarantującego wysoką jakość życia</p>	
7.	<p>Projekt Strategii Rozwoju Miasta i Gminy Szubin na lata 2022-2030</p> <p>Rozdział 4. Obszary strategicznej interwencji</p> <p>4.2. OSI na poziomie lokalnym</p> <p>Obszary strategicznej inwestycji wyznaczone powinny być w zależności od potencjału miejscowości, których dotyczą z założeniem uwzględnienia koncentrowania się osadnictwa oraz inwestycji.</p> <p>Zgłoszono zastrzeżenie w zakresie braku uwzględnienia OSI na poziomie lokalnym.</p>			<p>Nie uwzględniono.</p> <p>Dla Gminy Szubin, sformułowano otwarty katalog obszarów, które mogą być uznane za obszary strategicznej interwencji. Każdorazowo obszar strategicznej interwencji wymaga przeprowadzenia delimitacji obszaru wraz z ustaleniem kryteriów na bazie, których obszary uznane mogą być za strategiczne dla rozwoju Gminy. Ramy dla tworzenia OSI na poziomie lokalnym regulowane będą w oddzielnych dokumentach, mających charakter strategiczny, w tym m.in. w Gminnym Programie Rewitalizacji, oraz innych dokumentach,</p>

				o których wspomina rozdział 5.3. Strategii. Ramy dla ustalenia OSI na poziomie lokalnym rozpatrywane będą w momencie ustalenia możliwości finansowania inwestycji.
<p>Podmiot zgłaszający uwagi: Pani Ewa Figas Podmiot zgłaszający: Pani Danuta Słwka Podmiot zgłaszający uwagi: Pani Halina Kubacka</p>				
1.	<p>Projekt Strategii Rozwoju Miasta i Gminy Szubin na lata 2022-2030</p> <p>Rozdział 2. Założenia strategiczne dla Miasta i Gminy Szubin w latach 2022-2030</p> <p>Cel strategiczny 3. Dostępna i nowoczesna infrastruktura, czyste środowisko oraz racjonalne wykorzystanie zasobów endogenicznych</p> <p>Aspektem istotnym dla zapewnienia czystego środowiska i racjonalnego gospodarowania zasobami naturalnymi jest kontynuowanie działań na rzecz zwiększenia efektywności energetycznej budynków publicznych, zwiększenia udziału OZE oraz stopniowe przejście na gospodarkę niskoemisyjną</p>	<p>Do istniejących zapisów, na str. 54 dodano:</p> <p>Dostrzega się również konieczność kontynuacji działań na rzecz zwiększenia udziału OZE, co wynika bezpośrednio z polityki energetycznej Gminy. Dla osiągnięcia celu i realizacji zadań wynikających z pakietów klimatycznych, istotnym jest podejmowanie działań na rzecz rozwoju bezemisyjnych technologii wytwarzania energii (m.in. instalacja fotowoltaiczne, elektrownie wiatrowe). Urządzenia wykorzystujące OZE do produkcji energii są w swej istocie urządzeniami proekologicznymi, przyjaznymi dla środowiska, co w pozytywny sposób wpłynie na stan powietrza atmosferycznego, zaś wytworzona energia, bez emisji do atmosfery gazów cieplarnianych przyczyni się do redukcji zapotrzebowania energii pochodzącej z konwencjonalnych źródeł.</p>	<p>Jednym z kluczowych elementów polityki klimatycznej, obok energooszczędności i ograniczania emisji CO₂ do atmosfery ma być znaczący wzrost udziału produkcji energii w odnawialnych źródłach. Znaczenie dla realizacji tego celu ma zatem rozwój bezemisyjnych technologii wytwarzania energii, która jest najdynamiczniej rozwijającą się branżą energetyczną na świecie. Praca wiatraków czy paneli fotowoltaicznych nie powoduje zanieczyszczenia powietrza atmosferycznego. Są one w swej istocie urządzeniami proekologicznymi, przyjaznymi dla środowiska w sektorze energetycznym. Realizacja farm w pozytywny sposób wpłynie na</p>	<p>Uwzględniono w części. Nie wniesiono zmian w zakresie ustalonych celów i kierunków w zgłoszonym zakresie, gdyż przewidziano już cel operacyjny 3.3. Zintensyfikowana polityka klimatyczna i niskoemisyjna Gminy i w jego ramach kierunek działań 3.3.2. Zwiększony udział odnawialnych źródeł energii, w ramach którego ujmuje się odnawialne źródła energii we wszelkich możliwych formach. Doprecyzowano opis uszczegóławiający zakres celu strategicznego 3 w zakresie dostrzeżonej potrzeby rozwoju OZE.</p>

			stan powietrza atmosferycznego, zaś wytworzona energia elektryczna, bez emisji do atmosfery gazów cieplarnianych wpłynie na zredukowanie wytwarzania energii ze źródeł konwencjonalnych.	w tym również w formach farm fotowoltaicznych, czy farm wiatrowych.
Podmiot zgłaszający uwagi: Dyrektor Regionalnego Zarządu Gospodarki Wodnej Wód Polskich w Bydgoszczy				
1.	<p>Projekt Strategii Rozwoju Miasta i Gminy Szubin na lata 2022-2030</p> <p>Rozdział 1. Podsumowanie diagnozy strategicznej</p> <p>Zasoby wodne – str. 11</p> <p>W odniesieniu do zagrożenia powodziowego wskazano jedynie: Obszar Gminy Szubin odcinkowo narażony jest na możliwość wystąpienia powodzi, jednak dotyczy to obszarów nabrzeżnych w stosunku do cieków wodnych. Wobec tego długotrwałe i gwałtowane deszcze, wzrastający poziom rzek może stanowić potencjalne źródło powodziowe.</p> <p>Zjawisko przedstawiono również na mapie nr 3.</p>	<p>Zmieniony zapis:</p> <p>Obszar Gminy Szubin odcinkowo narażony jest na możliwość wystąpienia powodzi, jednak dotyczy to obszarów nabrzeżnych w stosunku do cieków wodnych. Wobec tego długotrwałe i gwałtowane deszcze, wzrastający poziom rzek może stanowić potencjalne źródło powodziowe. Obszary szczególnego zagrożenia powodzią w Gminie Szubin wyznaczone zostały wzdłuż Noteci i Górnego Kanału Noteci oraz wzdłuż Gąsawki i Czarnego Rowu, a także nas Jeziorem Sobiejuskim.</p>	<p>Zapis jest bardzo lakoniczny i nieprecyzyjny. Pomimo rozległości zjawiska, w treści przedłożonego do zaopiniowania projektu „Strategii Rozwoju Miasta i Gminy Szubin na lata 2022-2030” zagadnienie zagrożenia powodziowego poświęcono jedną krótką jednostkę redakcyjną tekstu w podsumowaniu diagnozy strategicznej w obszarze przestrzeni i środowisko (str. 11).</p>	Uwzględniono w całości.
2.	<p>Projekt Strategii Rozwoju Miasta i Gminy Szubin na lata 2022-2030</p> <p>Rozdział 1. Wymiar przestrzenny polityki rozwoju</p> <p>3.1. Kluczowe uwarunkowania rozwoju Gminy Szubin – str. 58</p> <p>W odniesieniu do zagrożenia powodziowego wskazano jedynie: Obszar Gminy Szubin odcinkowo narażony jest na możliwość wystąpienia powodzi, jednak dotyczy to obszarów nabrzeżnych w stosunku do cieków wodnych. Wobec tego długotrwałe i gwałtowane</p>	<p>Zmieniony zapis:</p> <p>Obszar Gminy Szubin odcinkowo narażony jest na możliwość wystąpienia powodzi, jednak dotyczy to obszarów nabrzeżnych w stosunku do cieków wodnych. Wobec tego długotrwałe i gwałtowane deszcze, wzrastający poziom rzek może stanowić potencjalne źródło powodziowe. Obszary szczególnego zagrożenia powodzią w Gminie Szubi wyznaczone zostały wzdłuż Noteci i Górnego Kanału Noteci oraz wzdłuż Gąsawki i Czarnego Rowu, a także nas Jeziorem Sobiejuskim.</p>	<p>Zakres zjawiska zagrożenia powodziowego jest istotnym uwarunkowaniem rozwoju Gminy Szubin, dlatego uspołniono zapis o dodanie konkretnie wskazanych obszarów, dla których wyznaczone zostało zagrożenie powodzią.</p>	Uwzględniono w całości.

	deszcze, wzrastający poziom rzek może stanowić potencjalne źródło powodziowe.			
3.	<p>Projekt Strategii Rozwoju Miasta i Gminy Szubin na lata 2022-2030</p> <p>Rozdział 3. Wymiar przestrzenny polityki rozwoju</p> <p>3.1. Kluczowe uwarunkowania rozwoju Gminy Szubin</p> <p>Tabela nr 14. Kierunki zmian w strukturze przestrzennej Gminy – str. 63-64</p> <p>Jedynie w odniesieniu do jednostki osadniczo-rolniczej wyznaczonej w północno-wschodniej części gminy, oznaczonej jako jednostka planistyczna nr 2, wiążąc je wyłącznie z doliną Noteci, odniesiono się do ograniczeń zagospodarowania wynikających z zagrożenia powodziowego.</p>			<p>Nie uwzględniono.</p> <p>Kierunki zmian struktury przestrzennej opisane zostały zgodnie z obowiązującym Studium uwarunkowań i kierunków zagospodarowania przestrzennego miasta i gminy Szubin, przyjętego na mocy uchwały nr XV/132/15 Rady Miejskiej w Szubinie z dnia 5 listopada 2015 roku. Obecnie trwają prace nad nowym dokumentem SUIKZP, jednak na dzień opracowania i przyjęcia Strategii Rozwoju Miasta i Gminy Szubin na lata 2022-2030, obowiązującym jest ww. Studium.</p> <p>Nie mniej jednak, w projektowanym SUIKZP, Gmina bierze pod uwagę oraz umieszcza strefy zagrożone powodzią.</p>
4.	<p>Projekt Strategii Rozwoju Miasta i Gminy Szubin na lata 2022-2030</p> <p>Rozdział 1. Podsumowanie diagnozy strategicznej</p> <p>Analiza SWOT – tabela nr 5 – str. 42</p>	Zmieniony zapis tabeli nr 5 w zakresie słabych stron: — (...)	Do zakresu analizy SWOT w zakresie słabych stron uwzględniono zagrożenie powodziowe.	Uwzględniono w części. W Strategii wskazano na zagrożenie powodziowe, jednak konkretne

	<p>W Analizie SWOT nie uwzględniono istotnego dla Gminy zjawiska zagrożenia powodziowego.</p> <p>Rozdział 2. Założenia strategiczne dla Miasta i Gminy Szubin w latach 2022-2030</p> <p>2.2 Obszary, cele strategiczne, cele operacyjne i kierunki działań – str. 55</p> <p>Nie zaproponowano żadnej polityki przestrzennej służącej zapobieganiu skutkom zagrożenia powodziowego.</p>	<p>— występowanie obszarów szczególnego zagrożenia powodzią – obszary wzdłuż Noteci i Górnego Kanału Noteci oraz wzdłuż Gąsawki i Czarnego Rowu, a także nad Jeziorem Sobiejuskim.</p> <p>Dodany zapis – str. 56 w zakresie opisu uszczegółwiającego cel strategiczny 4:</p> <p>Kluczowym zadaniem w ramach realizowanej polityki przestrzennej jest takie kształtowanie zagospodarowania, które uwzględnić będzie szczególnie uwarunkowania dla Gminy, w tym obszary szczególnie zagrożone powodzią, obszary cenne przyrodniczo i krajobrazowo, jak również obszary przeznaczone pod zabudowę. Zadaniem wynikającym bezpośrednio ze specyfiki obszaru będzie również wdrażania działań mających na celu ochronę przed powodzią.</p>	<p>W ramach opisu uszczegółwiającego założenia celu strategicznego 4 dodano wskazanie, iż szczególnie w odniesieniu do realizacji celu operacyjnego 4.3.</p> <p>Uporządkowana i spójna przestrzeń gminna, koniecznym jest każdorazowo brać pod uwagę aktualnych założeń warunkujących zagospodarowanie przestrzenne Gminy, w tym.in. możliwość realizacji działań ochronnych przed powodzią i Jej skutkami</p>	<p>rozwiązania nie zostały wskazane, gdyż poziom ustalania założeń strategicznych oparty został o cele strategiczne i doszczegółwiającej je cele operacyjne i kierunki działań. W Strategii nie wskazano konkretnych zadań, a jedynie kierunki, zmierzające do dalszego rozwoju Gminy.</p>
5.	<p>Projekt Strategii Rozwoju Miasta i Gminy Szubin na lata 2022-2030</p> <p>Rozdział 3. Wymiar przestrzenny polityki rozwoju</p> <p>3.3. Model struktury funkcjonalno-przestrzennej Miasta i Gminy Szubin – str.67</p> <p>Wskazanie Międzynarodowej Drogi Wodnej E70 w ramach infrastruktury kluczowej obsługującej najważniejsze zewnętrzne relacje transportowe</p>	<p>Usunięto zapis wskazujący na przebieg Międzynarodowej Drogi Wodnej E70 w granicach Gminy Szubin.</p>	<p>Ujęcie Międzynarodowej Drogi Wodnej E70 nie dotyczy obszaru Gminy Szubin, na co wskazał również Zarząd Województwa Kujawsko-Pomorskiego w przesłanej opinii dotyczącej sposobu uwzględnienia ustaleń i rekomendacji w zakresie kształtowania i prowadzenia polityki przestrzennej w województwie.</p>	<p>Uwzględniono w części.</p> <p>Ze Strategii usunięto wskazanie na Międzynarodową Drogę Wodną E70.</p>
6.	<p>Projekt Strategii Rozwoju Miasta i Gminy Szubin na lata 2022-2030</p> <p>Rozdział 4. Obszary strategicznej interwencji</p>	<p>Zapis dodany do str. 51-52 – opis celu strategicznego 2:</p> <p>Z uwagi, iż obszar Gminy Szubin położony jest w rejonie trwałego niedoboru wody dla rolnictwa,</p>	<p>W wyniku ponownej analizy zjawiska występowania suszy w rejonie województwa kujawsko-pomorskiego, w którym</p>	<p>Uwzględniono w całości.</p>

	<p>4.1. Obszary strategicznej interwencji wynikające z ustaleń Strategii Województwa Kujawsko-Pomorskiego do 2030 roku</p> <p>Obszar Gminy ujęto w ramach OSI obszarów cechujących się niedoborem wody dla rolnictwa, jednak nie przewidziano w tym zakresie żadnych szczególnych działań</p>	<p>konieczne jest wdrażanie działań na rzecz zapewnienia efektywności produkcji rolnej, do czego niezbędne jest utrzymanie właściwego środowiska glebowego. Postulowanym kierunkiem jest podejmowanie działań na rzecz ograniczenia utraty wody wraz z poprawą właściwości jej wchłaniania i przesłania. Wskazuje się potrzebę wdrażania rozwiązań opartych o nawodnienie terenów rolnych wraz z rozwojem małej retencji służącej zatrzymywaniu wody dla celów rolniczych. W ramach działań przyczyniających się do niwelacji problemu niedoboru wody dla rolnictwa, wskazuje się również na możliwość wdrożenia działań świadomościowych, wskazujących na racjonalne wykorzystywanie i gromadzenie wód.</p>	<p>położona jest Gmina Szubin, doszczegółowiono opis celu strategicznego 2, odnoszący się do konieczności wdrożenia działań na rzecz utrzymania efektywności rolnej i zapewnienia ku temu odpowiednich warunków, w tym warunków wodnych.</p>	
<p>7.</p>	<p>Projekt Strategii Rozwoju Miasta i Gminy Szubin na lata 2022-2030</p> <p>Rozdział 1. Podsumowanie diagnozy strategicznej</p> <p>Zasoby wodne – str. 10</p> <p>Obszar położony jest w ramach 13 Jednolitych Części Wód Powierzchniowych, obejmujących jeziora, rzeki, zbiorniki, strumienie lub kanały, które kolejno zostały wymienione.</p>	<p>Zapis zmieniony:</p> <p>Wśród Jednolitych Części Wód Powierzchniowych, właściwych dla obszaru Gminy, zgodnie z drugą aktualizacją Planu Gospodarowania wodami, pozostają:</p> <p>a) jednolite części wód rzecznych:</p> <ul style="list-style-type: none"> - PLRW600016188391- JCWP Noteć od Nowego Kanału Noteckiego do dopływu spod Siplor, - PLRW6000161883699 – JCWP Gąsawka od jez. Sobiejuskiego do ujścia, - PLRW6000101883689 – JCW Białą Struga, - PLRW60001818836774 – JCWP Czarny Rów, - PLRW6000161883829 – JCWP Górny Kanał Noteci <p>b) jednolite części wód rzecznych:</p> <ul style="list-style-type: none"> - LW10466 Gąbińskie, - LW10468 Wąsoskie, - LW10469 Żędowskie, 	<p>Wskazane Jednolite Części Wód Powierzchniowych zostały niewłaściwie wskazane, co skutkowało koniecznością ich aktualizacji.</p>	<p>Uwzględniono w całości.</p>

		- LW10465 Sobiejuskie.		
Uwagi zgłoszone podczas spotkania konsultacyjnego w dniu 26.04.2022 r.				
1.	<p>Projekt Strategii Rozwoju Miasta i Gminy Szubin na lata 2022-2030</p> <p>Rozdział 3.2. Ustalenia u rekomendacje w zakresie kształtowania i prowadzenia polityki przestrzennej w gminie – str. 59</p> <p>Do głównych kierunków działań i rekomendacji kreujących politykę przestrzenną Miasta i Gminy Szubin należą:</p> <p>— dalszy rozwój miasta Szubina jako ośrodka obsługi o znaczeniu lokalnym (gminnym), zaś miejscowościom takim jak Rynarzewo, Tur, Chomętowo, Królikowo, Zalesie przypisuje się rangę ośrodków uzupełniających, w których koncentrować się mają inwestycje z zakresu usług publicznych, (...)</p>	<p>Zapis zmieniony na str. 59:</p> <p>Do głównych kierunków działań i rekomendacji kreujących politykę przestrzenną Miasta i Gminy Szubin należą:</p> <p>— dalszy rozwój miasta Szubina jako ośrodka obsługi o znaczeniu lokalnym (gminnym), zaś miejscowościom takim jak Rynarzewo, Tur, Chomętowo, Królikowo, Zalesie przypisuje się rangę ośrodków uzupełniających, w których koncentrować się mają inwestycje z zakresu usług publicznych, (...)</p>	<p>Dodano miejscowość Zamość do zestawienia, ponieważ również w tej miejscowości zauważa się wysoki potencjał, dla rozwoju usług publicznych, stanowiących uzupełnieni zadań miasta Szubina, jako ośrodka lokalnego</p>	<p>Uwzględniono w całości.</p>
2.	<p>Projekt Strategii Rozwoju Miasta i Gminy Szubin na lata 2022-2030</p> <p>Rozdział 2. Założenia strategiczne dla Miasta i Gminy Szubin w latach 2022-2030</p> <p>Cel strategiczny 3. Dostępna i nowoczesna infrastruktura, czyste środowisko oraz racjonalne wykorzystanie zasobów endogenicznych – zakres ścieżek rowerowych</p> <p>Zgłoszono uwagę, iż obecna sieć ścieżek rowerowych jest nie tylko niewystarczająca, ale również niespójna. Istniejące ścieżki nie są ze sobą połączone, co powoduje znaczne utrudnienie w komunikacji rowerowej.</p>	<p>Dodano zapis na str. 53-54:</p> <p>Ważnym aspektem działań inwestycyjnych będzie również rozwój infrastruktury pieszej i rowerowej, w tym ścieżek rowerowych, szlaków itd., co korzystnie wpłynie zarówno na rozwój funkcji rekreacyjno – turystycznej Gminy, jak również na wywoła skutki w obszarze ochrony środowiska, bo przyczyni się do ograniczenia emisji CO2. Rozwój i uspołnieniu sieci ścieżek rowerowych wpłynie też na zdrowie mieszkańców, którzy będą skłonni zmienić środek transportu. Zauważa się również, że rower staje się środkiem transportu nie tylko stosowanym w celach rekreacyjnych, turystycznych czy sportowych, ale również w codziennym przemieszczaniu się, w tym także pomiędzy</p>	<p>Kwestia ścieżek rowerowych ujmowana jest nie tylko jako walor przyczyniający się do rozwoju rekreacyjno-turystycznego wizerunku Gminy Szubin, ale również jako codziennie użytkowanego środka transportu i przemieszczania się. Zgłaszający uwagę, szczególnie znaczenie przypisał spójności jaką powinna charakteryzować się sieć ścieżek rowerowych na obszarach miejskich i wiejskich Gminy Szubin.</p>	<p>Uwzględniono w całości.</p>

		<p>miejszem zamieszkania, a miejscem pracy. Działania w infrastrukturę drogową i sieć ścieżek rowerowych będą miały pozytywne skutki dla zwiększenia dostępności infrastruktury dla innych planowanych przedsięwzięć, jak również wykorzystania potencjału endogenicznego Gminy. Pozwoli to na podniesienie komfortu życia ludności oraz poprawi wizerunek Gminy dla osób z zewnątrz.</p>		
3.	<p>Projekt Strategii Rozwoju Miasta i Gminy Szubin na lata 2022-2030</p> <p>Rozdział 1. Podsumowanie diagnozy strategicznej – infrastruktura mieszkaniowa – str. 31-32</p> <p>Wskazano, iż w projekcie oraz w założeniach strategicznych nie ma mowy o rozwoju Szubina w kierunku rozwoju infrastruktury mieszkaniowej wielorodzinnej. Obecne plany zagospodarowania przestrzennego, jak i przepisy prawa budowlanego w wielu przypadkach ograniczają dostępność terenów, jak również unemożliwiają w wielu przypadkach egzystowanie mieszkańcom.</p>	<p>Na str. 56 dodano zapis:</p> <p>Kluczowym zadaniem władz gminnych jest podejmowanie bieżących działań na rzecz regulowania polityki przestrzennej w kierunku dostępności terenów pod inwestycje z zakresu mieszkalnictwa wielorodzinnego, istotnego z punktu widzenia wciąż wysokiego zapotrzebowania społecznego. W ramach możliwych działań wskazuje się m.in. takie kształtowanie polityki przestrzennej, która będzie odpowiadała dostępności terenów inwestycyjnych pod zabudowę mieszkaniową wielorodzinną, uwzględniającą również inwestycje uzupełniające osiedla, takie jak skwery, zieleńce, czy inne punkty usługowo-handlowe, warunkujące wysoki poziom życia .</p> <p>Ponadto na str. 45 w ramach Analizy SWOT – tabela 8 w ramach szans dodano zapis:</p> <p>-wysokie zainteresowanie i zgłaszane zapotrzebowanie na rozbudowę zabudowy wielorodzinnej,</p>	<p>Zakres mieszkalnictwa wielorodzinnego istotny jest z punktu widzenia dostrzeganego zapotrzebowania na nieruchomości mieszkaniowe i zasoby mieszkalne. O ile na terenie Gminy funkcjonują podmioty odpowiadające za lokowanie nieruchomości zabudowy wielorodzinnej, to dostrzega się potrzebę takiego kształtowania polityki przestrzennej, która wskazywałaby na kompleksowe regulowanie, zapewniające nie tylko obszar pod zabudowę wielorodzinną, ale uwzględniającą również niezbędne usługi i warunki, determinujące wysoką jakość życia mieszkańców tych osiedli.</p>	<p>Uwzględniono w całości.</p>
4.	<p>Projekt Strategii Rozwoju Miasta i Gminy Szubin na lata 2022-2030</p>			<p>Nie uwzględniono.</p>

	<p>Rozdział 2. Założenia strategiczne dla Miasta i Gminy Szubin w latach 2022-2030</p> <p>Cel strategiczny 3. Dostępna i nowoczesna infrastruktura, czyste środowisko oraz racjonalne wykorzystanie zasobów endogenicznych – drogi</p> <p>Poruszono kwestię podjęcia inicjatyw na rzecz budowy obwodnicy drogi wojewódzkiej łączącej drogę wojewódzką z Nakłą nad Notecią z węzłem północnym Szubina</p> <p>Poruszono również kwestię konieczności realizacji działań na rzecz poprawy jakości dróg na obszarze Gminy, w tym m.in. wielości dróg nieutwardzonych w miejscowości Zamość, co znacząco utrudnia poruszanie się mieszkańców.</p>			<p>Podczas spotkania wskazano, że w projektowanym Studium umieszczono projekt przebiegu, jednak wskazane drogi podlegają władztwu Zarządu Dróg Województwa, dlatego Gmina samodzielnie nie ma kompetencji do planowania i prowadzenia remontów i przebudów dróg wyższego rzędu.</p> <p>W projekcie Strategii wskazano szczególne znaczenie kierunkowi związanemu z realizacją działań na rzecz poprawy jakości komunikacji i transporty, w tym remontów i modernizacji dróg wraz z uzupełnieniem i realizacją działań na rzecz poprawy infrastruktury okołodrogowej.</p>
5.	<p>Projekt Strategii Rozwoju Miasta i Gminy Szubin na lata 2022-2030</p> <p>Rozdział 2. Założenia strategiczne dla Miasta i Gminy Szubin w latach 2022-2030</p> <p>Cel strategiczny 3. Dostępna i nowoczesna infrastruktura, czyste środowisko oraz racjonalne</p>	<p>Na stronie 54, w odniesieniu do działań związanych z celem strategicznym 3. Dostępna i nowoczesna infrastruktura, czyste środowisko oraz racjonalne wykorzystanie zasobów endogenicznych dodano zapis:</p> <p>Kluczowym dla rozwoju Gminy w aspekcie przejścia na gospodarkę niskoemisyjną jest rozbudowa i rozwój zintegrowanego systemu grzewczego</p>	<p>Zauważono potencjał do rozwoju gospodarki niskoemisyjnej w oparciu o działania związane z rozwojem zintegrowanego systemu grzewczego, dla którego źródłem głównym jest lokalna ciepłownia, zlokalizowana przy ul. Nakleńskiej 25 w Szubinie.</p>	<p>Uwzględniono w części. Podczas spotkania wskazano, że cały czas można składać wnioski w ramach programu Czyste Powietrze, ponadto zauważono, że Gmina dostrzega problem</p>

	<p>wykorzystanie zasobów endogenicznych – gospodarka niskoemisyjna</p> <p>Wskazano, iż znaczącym deficytem charakteryzują się formy pomocowe dla mieszkańców w zakresie dofinansowań do wymiany źródeł grzewczych oraz działań sprzyjających przechodzeniu na gospodarkę niskoemisyjną.</p> <p>Ponadto poruszono kwestię KPEC i ograniczonego obszaru, na którym działa.</p>	<p>w oparciu o lokalną ciepłownię, która w ostatnich latach przeszła modernizację i zwiększeniu uległa jej sprawność.</p>		<p>wykorzystywania nieefektywnych i nie ekologicznych źródeł ogrzewania, szczególnie w budownictwie jednorodzinnym. Na bazie ankiet mieszkańców, w których deklarują wykorzystywany czynnik grzewczy, dokonując Inwentaryzacji.</p> <p>Uwzględniono zakres potrzeby rozbudowy i rozwoju zintegrowanego systemu grzewczego w oparciu lokalną ciepłownię.</p>
6.	<p>Projekt Strategii Rozwoju Miasta i Gminy Szubin na lata 2022-2030</p> <p>Rozdział 2. Założenia strategiczne dla Miasta i Gminy Szubin w latach 2022-2030</p> <p>Cel strategiczny nr 4, cel operacyjny 4.3.</p> <p>Uporządkowana i spójna przestrzeń gminna wraz z kierunkiem działań 4.3.1. Zwiększony udział miejscowych planów zagospodarowania przestrzennego.</p> <p>Wskazano brak spójności i chaotyczne działania na rzecz zwiększania udziału miejscowych planów zagospodarowania przestrzennego</p>			<p>Nie uwzględniono.</p> <p>W ramach wskazanego celu strategicznego nr 4, uwzględniono cel operacyjny 4.3.</p> <p>Uporządkowana i spójna przestrzeń gminna wraz z kierunkiem działań 4.3.1.</p> <p>Zwiększony udział miejscowych planów zagospodarowania przestrzennego.</p> <p>W doszczegółowieniu wskazanego celu ukazano, iż w ramach podejmowanych działań na rzecz rozwoju Gminy,</p>

				planuje się dalszą kontynuację na rzecz zwiększenia udziału MZPZ, opartych na zasadzie utrwalania spójnych ram dla przyszłego planowania.
7.	<p>Projekt Strategii Rozwoju Miasta i Gminy Szubin na lata 2022-2030</p> <p>Rozdział 2. Założenia strategiczne dla Miasta i Gminy Szubin w latach 2022-2030</p> <p>Cel strategiczny 1. Wysoka jakość życia oraz aktywne i zintegrowane społeczeństwo</p> <p>Dostrzeżono konieczności kontynuacji działań z zakresu rewitalizacji przestrzeni publicznej, zarówno w przypadku adaptacji i wykorzystania.</p>	<p>Zmieniony zapis:</p> <p>Cel operacyjny 1.3. Atrakcyjna oferta publiczna, kulturalna, rekreacyjna i turystyczna</p> <p>Kierunek działań 1.3.1. Zagospodarowana i zrewitalizowana przestrzeń publiczna, wykorzystywana na cele rozwoju społeczno-gospodarczego, kulturalnego, turystycznego i rekreacyjnego</p>	<p>Zakresowi rewitalizacji nadano szczególne znaczenie i konieczność kontynuowania działań z zakresu adaptacji i ponownego wykorzystania przestrzeni publicznych, w tym również budynków i budowli na cele społecznie użyteczne. Wobec tego skorygowano nazewnictwo celu operacyjnego i kierunku działań.</p>	<p>Uwzględniono w całości.</p>

Źródło: Opracowanie własne

5. Lista załączników

Załącznik nr 1. Lista obecności sporządzona podczas spotkania 26.04.2022 r.

BURMISTRZ

Mariusz Piotrkowski



Informacja dotycząca funkcjonowania schroniska dla zwierząt – 2021

Zapobieganie bezdomności zwierząt i zapewnienie opieki bezdomnym zwierzętom oraz ich wyłapywanie należy do zadań własnych gmin, zgodnie art. 11 ust. 1 ustawy z dnia 21 sierpnia 1997 r. o ochronie zwierząt (Dz.U. z 2022 r., poz. 572).

W 2021 r. usługi w zakresie sprawowania opieki nad bezdomnymi zwierzętami z terenu gminy Szubin świadczyło dla Gminy Szubin PHU „DANIEL” Zielaskowski Artur z siedzibą w Węgrowie 28 G, 86-302 Węgrowo.

Schronisko działało na mocy umowy, nr 272.39.2020, zawartej przez Gminę Szubin 18 grudnia 2020 z Panem Arturem Zielaskowkim prowadzącym działalność pod nazwą Przedsiębiorstwo Handlowo Usługowe „DANIEL” w Węgrowie 28G, której przedmiotem było wykonanie zadania, pn.: „Świadczenie usług opieki nad bezdomnymi zwierzętami z terenu gminy Szubin w latach 2021 – 2022”.

Usługi te polegały przede wszystkim na wyłapywaniu zwierząt z przetransportowaniem, wykonywaniu zabiegów lekarsko-weterynaryjnych, pielęgnacyjnych, sterylizacji lub kastracji, przetrzymywaniu zwierząt w schronisku dla zwierząt oraz poszukiwaniu właścicieli dla bezdomnych zwierząt.

Szacunkowa wartość zamówienia za wykonanie całości przedmiotu ww. umowy wynosiła: 148 561,55 zł brutto (wartość określona jako suma iloczynu zakładanej liczby zwierząt i zakładanego okresu ich pobytu w schronisku oraz cen jednostkowych, a także iloczynu zakładanej liczby wykonanych interwencji i zabiegów lekarsko – weterynaryjnych oraz ustalonych cen jednostkowych).

Podstawowe stawki netto zawarte w ww. umowie, przedstawia poniższa tabela:

I.p.	Nazwa zadania	ROK 2021
1.	dojazd ze schroniska do miejsca pobytu zwierzęcia	1,00 zł netto/km
2.	przeprowadzenie akcji wyłapywania zwierząt	32,00 zł netto/godzinę
3.	przyjęcie zwierzęcia do schroniska	40,00 zł netto/szt.
4.	pobyt zwierzęcia w schronisku	5,69 zł netto/dobę pobytu
5.	wykonanie zabiegu sterylizacji w schronisku	200,00 zł netto/szt.
6.	za wykonanie zabiegu kastracji w schronisku,	50,00 zł netto/szt.
7.	zabieg uśpienia zwierzęcia	40,00 zł netto/szt.

Do głównych obowiązków przedstawicieli Schroniska należało w 2021 r.: zapewnienie zwierzętom opieki weterynaryjnej i podstawowych warunków bytowych oraz ich przygotowanie do przekazania nowym właścicielom.

Pracownicy Schroniska prowadzą również stronę internetową → <https://schronisko-grudziadz.pl/wspolpraca/gmina-szubin/> oraz profil na FB, na których zamieszczane są i aktualizowane na bieżąco informacje ze zdjęciem i opisem poszczególnych czworonogów odłowionych z terenu gminy Szubin.

Szczegółowy wykaz liczby psów przekazanych przez Gminę Szubin do Schroniska, z podziałem na miesiące, przedstawia poniższa tabela.

Liczba psów przekazanych do Schroniska w 2021 r.		
Lp.	miesiąc	Liczba psów
1.	styczeń	0
2.	luty	1
3.	marzec	4
4.	kwiecień	2
5.	maj	0
6.	czerwiec	0
7.	lipiec	2
8.	sierpień	1
9.	wrzesień	0
10.	październik	5
11.	listopad	8
12.	grudzień	5
RAZEM		28

Spośród 28 psów, które zostały przekazane w 2021 r. do Schroniska 6 psów zostało tego samego, bądź następnego dnia odebranych przez dotychczasowych właścicieli.

Suma summarum przekazano w 2021 r. do Schroniska 22 psy.

Na podstawie analizy comiesięcznych sprawozdań przedkładanych przez Schronisko, wskazać należy ponadto, że w 2021 r.:

- nowym właścicielom bezpośrednio ze Schroniska przekazano: 16 bezdomnych psów oraz 6 kotów,
- wykonano 11 zabiegów kastracji i 4 zabiegi sterylizacji psów oraz 1 zabieg kastracji kota,
- zaszczepiono przeciwko wścieklicznie: 43 psy i 1 kota,
- 23 psy zaszczepiono na choroby wirusowe.

Dla zobrazowania migracji zwierząt bezdomnych wyłapanych na terenie gminy Szubin warto wskazać, że zgodnie z fakturami za świadczenie ww. usług wystawianymi przez Schronisko:


- **stan psów w Schronisku 1 stycznia 2021 r. wynosił 21 szt., a 31 grudnia 2021 r. - 33 psy (w sumie o 12 więcej niż w roku ubiegłym),**
- **1 stycznia 2021 r. w Schronisku przebywało 6 kotów, a 31 grudnia 2021 r. nie przebywał już żaden kot. Wszystkie koty zostały oddane do adopcji.**

Jednocześnie wskazać należy, iż na podstawie § 5 umowy nr 272.39.2020 zawartej 18 grudnia 2020 r. pomiędzy Gminą Szubin a Schroniskiem 29 czerwca 2021 r. na terenie Ośrodka opieki nad zwierzętami w Węgrowie prowadzonego przez PHU „DANIEL” Zielaskowski Artur została przeprowadzona przez upoważnionych przedstawicieli Burmistrza Szubina kontrola mająca na celu zweryfikowanie sposobu realizacji treści przedmiotowej umowy oraz dokonanie oceny warunków bytowych zwierząt odłowionych z terenu gminy Szubin. **W ramach dokonanej kontroli nie stwierdzono jakichkolwiek nieprawidłowości w omawianym zakresie.**

Na realizację całego zadania związanego z wdrażaniem programu opieki nad zwierzętami bezdomnymi w 2021 r. wydano z rozdziału 90013 łącznie: 91 973,14 zł brutto, w tym z § 4300 (usługi) – 84 499,41 zł brutto, a z § 4210 (zakupy) – 7 473,73 zł brutto, z czego na zapewnienie bezdomnym zwierzętom miejsca w schronisku wydano: 71 219,39 zł brutto (pozostałe zadania to zapewnienie całodobowej opieki weterynaryjnej w przypadku zdarzeń drogowych z udziałem zwierząt i zakup asortymentu do realizacji ww. zadań).

Mając powyższe na uwadze, ocenić należy, iż w 2021 r., podobnie jak w latach ubiegłych, przedstawiciele Schroniska wykonywali powierzone im zadania w sposób kompetentny i efektywny, z pełnym poszanowaniem praw bezdomnych zwierząt.

DYREKTOR
Wydziału Gminy Śródmiejska
Gmina Szubin



Analiza stanu gospodarki odpadami komunalnymi za 2021 rok

2021

druk 1

**ANALIZA STANU GOSPODARKI
ODPADAMI KOMUNALNYMI
DLA GMINY SZUBIN
ZA 2021 ROK**

Załącznik Nr⁶.....

do protokołu Nr^{39/22}.....

z dnia²⁰²²⁻⁰⁵⁻²⁴.....



Spis treści

I. Wstęp

II. Podstawa prawna

III. Zagadnienia ogólne

IV. Możliwość przetwarzania niesegregowanych (zmieszanych) odpadów komunalnych, bioodpadów stanowiących odpady komunalne oraz przeznaczonych do składowania pozostałości z sortowania odpadów komunalnych i pozostałości z procesu mechaniczno-biologicznego przetwarzania niesegregowanych (zmieszanych) odpadów komunalnych

V. Potrzeby inwestycyjne związane z gospodarowaniem odpadami komunalnymi

VI. Koszty poniesione w związku z odbieraniem, odzyskiem, recyklingiem i unieszkodliwianiem odpadów komunalnych w podziale na wpływy, wydatki i nadwyżki z opłat za gospodarowanie odpadami komunalnymi

VII. Liczba mieszkańców

VIII. Liczba właścicieli nieruchomości, którzy nie zawarli umowy, o której mowa w art. 6 ust. 1 ustawy o utrzymaniu czystości i porządku w gminach, w imieniu których gmina powinna podjąć działania, o których mowa w art. 6 ust. 6-12 ww. ustawy

IX. Ilość odpadów komunalnych wytwarzanych na terenie gminy Szubin

X. Ilość zmieszanych odpadów komunalnych, odpadów zielonych odbieranych z terenu gminy oraz powstających z przetwarzania odpadów komunalnych pozostałości z sortowania i pozostałości z mechaniczno-biologicznego przetwarzania odpadów komunalnych przeznaczonych do składowania oraz uzyskane poziomy przygotowania do ponownego użycia i recyklingu odpadów komunalnych

XI. Masa odpadów komunalnych wytworzonych na terenie gminy przekazanych do termicznego przekształcania oraz stosunek masy odpadów komunalnych przekazanych do termicznego przekształcania do masy odpadów komunalnych wytworzonych na terenie gminy

XII. Podsumowanie

I. Wstęp

Mając na uwadze obowiązki wynikające z ustawy z dnia 13 września 1996 r. o utrzymaniu czystości i porządku w gminach (Dz. U. z 2021 poz. 888) poniżej przedstawiona zostaje roczna analiza stanu gospodarki odpadami komunalnymi na terenie gminy Szubin za 2021 rok. Stanowi ona zbiór najistotniejszych informacji związanych z gminnym systemem gospodarowania odpadami komunalnymi.

Coroczna analiza powinna obejmować w szczególności:

- 1) możliwości przetwarzania niesegregowanych odpadów komunalnych, bioodpadów stanowiących odpady komunalne oraz przeznaczonych do składowania pozostałości z sortowania odpadów komunalnych i pozostałości z procesu mechaniczno-biologicznego przetwarzania niesegregowanych (zmieszanych) odpadów komunalnych;
- 2) potrzeby inwestycyjne związane z gospodarowaniem odpadami komunalnymi;
- 3) koszty poniesione w związku z odbieraniem, odzyskiem, recyklingiem i unieszkodliwianiem odpadów komunalnych w podziale na wpływy, wydatki i nadwyżki z opłat za gospodarowanie odpadami komunalnymi;
- 4) liczbę mieszkańców;
- 5) liczbę właścicieli nieruchomości, którzy nie zawarli umowy, o której mowa w art. 6 ust. 1 w/w ustawy, w imieniu których gmina powinna podjąć działania, o których mowa w art. 6 ust. 6–12;
- 6) ilość odpadów komunalnych wytwarzanych na terenie gminy;
- 7) ilość niesegregowanych (zmieszanych) odpadów komunalnych i bioodpadów stanowiących odpady komunalne, odbieranych z terenu gminy oraz przeznaczonych do składowania pozostałości z sortowania odpadów komunalnych i pozostałości z procesu mechaniczno-biologicznego przetwarzania niesegregowanych (zmieszanych) odpadów komunalnych;
- 8) uzyskane poziomy przygotowania do ponownego użycia i recyklingu odpadów komunalnych;

Analiza stanu gospodarki odpadami komunalnymi za 2021 rok

2021

9) masę odpadów komunalnych wytworzonych na terenie gminy przekazanych do termicznego przekształcania oraz stosunek masy odpadów komunalnych przekazanych do termicznego przekształcania do masy odpadów komunalnych wytworzonych na terenie gminy.

Analizę stanu gospodarki odpadami komunalnymi sporządza się w terminie do 30 kwietnia za poprzedni rok kalendarzowy i podlega ona publicznemu udostępnieniu na stronie Biuletynu Informacji Publicznej urzędu gminy.

II. Podstawa prawna

System gospodarowania odpadami komunalnymi na terenie gminy Szubin funkcjonował w oparciu o następujące podstawy prawne:

- Ustawę z dnia 13 września 1996 r. o utrzymaniu czystości i porządku w gminach;
- Uchwałę nr XXII/202/20 Rady Miejskiej w Szubinie z dnia 12 sierpnia 2020 r. w sprawie wyboru metody ustalenia opłaty za gospodarowanie odpadami komunalnymi i stawki tej opłaty;
- Uchwałę nr XXII/203/20 Rady Miejskiej w Szubinie z dnia 12 sierpnia 2020 r. w sprawie określenia wzoru deklaracji o wysokości opłaty za gospodarowanie odpadami komunalnymi składanej przez właściciela nieruchomości;
- Uchwałę nr XX/188/20 Rady Miejskiej w Szubinie z dnia 16 czerwca 2020 r. w sprawie regulaminu utrzymania czystości i porządku na terenie gminy Szubin;
- Uchwałę nr XX/189/20 Rady Miejskiej w Szubinie z dnia 16 czerwca 2020 r. w sprawie szczegółowego sposobu i zakresu świadczenia usług w zakresie odbierania odpadów komunalnych od właścicieli nieruchomości i ich zagospodarowania, w zamian za uiszczaną przez właściciela nieruchomości opłatę za gospodarowanie odpadami komunalnymi;
- Uchwałę nr XXII/270/16 Rady Miejskiej w Szubinie z dnia 10 czerwca 2016 r. w sprawie terminu, częstotliwości i trybu uiszczania opłaty za gospodarowanie odpadami komunalnymi;
- Uchwałę nr XXXIX/343/21 Rady Miejskiej w Szubinie z dnia 25 listopada 2021 r. w sprawie pokrycia części kosztów gospodarowania odpadami komunalnymi z dochodów własnych niepochodzących z pobranej opłaty za gospodarowanie odpadami komunalnymi.

III. Zagadnienia ogólne

Gmina Szubin jest gminą miejsko-wiejską położoną w północo-wschodniej części Pałuk obejmującą swoim obszarem powierzchnię 33.226 ha, w skład której wchodzi miasto Szubin oraz 38 sołectw. Zgodnie z przyjętymi wcześniej zasadami, na terenie gminy Szubin, systemem gospodarowania odpadami objęte zostały tylko nieruchomości zamieszkałe. Nieruchomości niezamieszkałe cały czas, począwszy od lipca 2013 roku, pozostają poza systemem gminnym.

W 2021 roku odbiór odpadów z nieruchomości zamieszkałych realizowany był przez podmiot wyłoniony na podstawie przetargu nieograniczonego pn. "Odbieranie odpadów komunalnych od właścicieli nieruchomości, na których zamieszkują mieszkańcy zlokalizowanych na terenie gminy Szubin, oraz ich zagospodarowanie w okresie 01.10.2020-31.12.2021". Podmiotem tym był: Remondis Bydgoszcz Sp. z o.o. ul. Inwalidów 45, 85-749 Bydgoszcz.

W 2021 roku opłaty za gospodarowanie odpadami komunalnymi były naliczane na podstawie uchwały Rady Miejskiej w Szubinie nr XXII/202/20 w sprawie wyboru metody ustalenia opłaty za gospodarowanie odpadami komunalnymi i stawki tej opłaty i wynosiła ona 26 zł od osoby zamieszkującej nieruchomość. Ustalono również podwyższoną stawkę opłaty za gospodarowanie odpadami komunalnymi od właścicieli nieruchomości, na których zamieszkują mieszkańcy, jeżeli właściciel nie wypełnia obowiązku zbierania odpadów komunalnych w sposób selektywny i wynosi ona 52 zł za każdą osobę zamieszkującą nieruchomość.

Omawiana wyżej uchwała wprowadziła też częściowe zwolnienie z opłaty za gospodarowanie odpadami komunalnymi właścicieli nieruchomości zabudowanych budynkami mieszkalnymi jednorodzinnymi, kompostującymi bioodpady stanowiące odpady komunalne w kompostowniku przydomowym, w wysokości 2 zł od kwoty stawki opłaty za gospodarowanie odpadami komunalnymi, liczonej od osoby zamieszkującej daną nieruchomość. Rada Miejska w Szubinie podjęła również uchwałę nr XXXVIII/332/21 z dnia 28 października 2021 roku w sprawie wyboru metody ustalenia opłaty za gospodarowanie odpadami komunalnymi i ustalenia stawki tej opłaty oraz zwolnienia w części z opłaty za gospodarowanie odpadami komunalnymi właścicieli nieruchomości zabudowanych budynkami mieszkalnymi jednorodzinnymi.

dzinnymi, jednak skutki prawne nastąpią w 2022 roku i będą szczegółowo opisane w analizie dot. 2022 roku.

Gmina Szubin cały czas spełnia wszystkie wymagania dotyczące selektywnej zbiórki odpadów komunalnych zawarte w Rozporządzeniu Ministra Środowiska z dnia 29 grudnia 2016 r. w sprawie szczegółowego sposobu selektywnego zbierania wybranych frakcji odpadów. Według założeń Rozporządzenia, selektywna zbiórka odpadów powinna się odbywać na tych samych zasadach, na terenie całego kraju. Dotyczy to kolorystyki, oznakowania pojemników oraz worków.

Zgodnie z zapisami umowy w 2021 roku w dalszym ciągu prowadzony był całoroczny odbiór odpadów ulegających biodegradacji bezpośrednio z nieruchomości. Zaznaczyć trzeba, że odbiór bioodpadów bezpośrednio z terenu nieruchomości jest realizowany z wszystkich nieruchomości, z wyłączeniem nieruchomości, które korzystają ze zniżki i zagospodarowują bioodpady w przydomowym kompostowniku.

Na terenie Gminy Szubin niezmiennie funkcjonował Punkt Selektywnej Zbiórki Odpadów Komunalnych (PSZOK), znajdujący się w Szubinie przy ul. Jana Pawła II 21. PSZOK czynny był od poniedziałku do piątku w godz. 9⁰⁰-16⁰⁰ oraz w soboty w godz. 9⁰⁰-13⁰⁰. O wszelkich zmianach godzin i dni funkcjonowania PSZOK (okresy świąteczne, pandemia, długie weekendy) mieszkańcy byli informowani poprzez stronę internetową szubin.pl, aplikację powiadamiania sms, profile Urzędu Miejskiego w mediach społecznościowych oraz tablice informacyjne na terenie PSZOK.

Mieszkańcy gminy mogli oddać w PSZOK, tak jak dotychczas, następujące frakcje odpadów komunalnych: chemikalia, akumulatory i baterie, meble i inne odpady wielkogabarytowe, zużyte opony, popiół, odpady ulegające biodegradacji, odpady budowlane i rozbiórkowe, zużyty sprzęt elektryczny i elektroniczny, odzież, opakowania z papieru i tektury, opakowania z tworzywa sztucznych, opakowania ze szkła, odpadów niekwalifikujących się do odpadów medycznych powstałych w gospodarstwie domowym w wyniku przyjmowania produktów leczniczych w formie iniekcji i prowadzenia monitoringu poziomu substancji we krwi, w szczególności igieł i strzykawek. W aptekach położonych na terenie gminy i miasta Szubin oraz w

budynku Urzędu Miejskiego w Szubinie mieszkańcy, do specjalnie przygotowanych pojemników, mogą oddać przeterminowane leki.

IV. **Możliwość przetwarzania niesegregowanych (zmieszanych) odpadów komunalnych, bioodpadów stanowiących odpady komunalne oraz przeznaczonych do składowania pozostałości z sortowania odpadów komunalnych i pozostałości z procesu mechaniczno-biologicznego przetwarzania niesegregowanych (zmieszanych) odpadów komunalnych**

Jako przetwarzanie rozumie się proces odzysku lub unieszkodliwiania, w tym przygotowanie poprzedzające odzysk lub unieszkodliwianie.

Możliwości przetwarzania zmieszanych odpadów komunalnych związane są z ich zagospodarowaniem w poszczególnych instalacjach do odzysku (głównie instalacje mechaniczno-biologicznego przetwarzania odpadów komunalnych) lub unieszkodliwiania (głównie składowanie odpadów na składowiskach).

Odpady, z uwzględnieniem hierarchii sposobów postępowania z odpadami, w pierwszej kolejności poddaje się przetwarzaniu w miejscu ich powstania. Odpady, które nie mogą być przetworzone w miejscu ich powstania, przekazuje się, uwzględniając hierarchię sposobów postępowania z odpadami oraz najlepszą dostępną technikę, o której mowa w art. 207 ustawy z dnia 27 kwietnia 2001 r. - Prawo ochrony środowiska, lub technologię, o której mowa w art. 143 tej ustawy, do najbliższych położonych miejsc, w których mogą być przetworzone. Podmiot odbierający odpady komunalne od właścicieli nieruchomości jest obowiązany przekazywać niesegregowane (zmieszane) odpady komunalne do instalacji komunalnej zapewniającej ich przetwarzanie.

Na terenie Gminy Szubin nie ma możliwości przetwarzania odpadów komunalnych, dlatego wszystkie odpady wytworzone na naszym terenie (w zależności od rodzaju odpadów) zostały przekazane do następujących instalacji:

- niesegregowane (zmieszane) odpady komunalne – Remondis Bydgoszcz Sp. z o.o.; Przedsiębiorstwo Unieszkodliwiania Odpadów "Eko-Wiśła" Sp. z o.o.,

Analiza stanu gospodarki odpadami komunalnymi za 2021 rok

2021

- odpady zebrane selektywnie tj. opakowania z papieru i tektury, opakowania z tworzyw sztucznych – Remondis Bydgoszcz Sp. z o.o.,
- odpady ulegające biodegradacji – Remondis Bydgoszcz Sp. z o.o.,
- opakowania ze szkła - Remondis Glass Recykling Sp. z o. o. - Piła,
- zmieszane odpady z betonu, gruzu ceglanego, odpadowych materiałów ceramicznych i elementów wyposażenia innych niż wymienione w 17 01 06 - Przedsiębiorstwo Usług Gminnych Sp. z o.o. Pakość - Składowisko Odpadów w Giebni, Zakład Przerobu Kruszyw prowadzony przez Bormar Sp. z o.o.,
- zużyte opony – Gumeko Sp. z o.o. Chwaszczyno,
- leki – Zakład Utylizacji Odpadów Medycznych Centrum Onkologii w Bydgoszczy,
- odzież - Remondis Bydgoszcz Sp. z o.o.,
- opakowania zawierające pozostałości z substancji niebezpiecznych lub nimi zanieczyszczone - Marcin Łysiak EKOSERWIS Janikowo.

V. Potrzeby inwestycyjne związane z gospodarowaniem odpadami komunalnymi

W 2021 roku nie zrealizowano żadnych zadań inwestycyjnych związanych z gospodarowaniem odpadami komunalnymi.

VI. Koszty poniesione w związku z odbieraniem, odzyskiem, recyklingiem i unieszkodliwianiem odpadów komunalnych w podziale na wpływy, wydatki i nadwyżki z opłat za gospodarowanie odpadami komunalnymi.

Zgodnie z art. 6r ust. 2 ustawy o utrzymaniu czystości i porządku w gminach, z pobranych opłat za gospodarowanie odpadami komunalnymi gmina pokrywa koszty funkcjonowania systemu gospodarowania odpadami, w ramach którego realizowany jest następujący zakres zadań:

- odbieranie, transport, zbieranie, odzysk i unieszkodliwianie odpadów komunalnych;
- tworzenie i utrzymanie punktu selektywnego zbierania odpadów komunalnych;
- obsługa administracyjna systemu;

Analiza stanu gospodarki odpadami komunalnymi za 2021 rok

2021

- edukacja ekologiczna w zakresie prawidłowego postępowania z odpadami komunalnymi.

ZESTAWIENIE KOSZTÓW PONIESIONYCH PRZEZ GMINĘ SZUBIN W ROKU 2021, W ZWIĄZKU Z OBSŁUGĄ SYSTEMU GOSPODAROWANIA ODPADAMI		
L.p	Rodzaj kosztu (zadania)	Kwota
1.	Koszty odbierania, transportu, zbierania, odzysku i unieszkodliwiania odpadów komunalnych (Remondis Bydgoszcz Sp. z o. o.) Odbiór odpadów z nieruchomości zamieszkałych oraz z PSZOK	7.035.081,63 zł
2.	Koszty utrzymania punktu selektywnego zbierania odpadów komunalnych (dzierżawa PSZOK)	48.708,00 zł
3.	Koszty obsługi administracyjnej systemu (wynagrodzenia pracowników związanych z tworzeniem i obsługą systemu, szkolenia, materiały biurowe, koszty przesyłek pocztowych, koszty serwisowe programu GOK+)	273.037,68 zł
RAZEM		7.356.827,31 zł

Dokonując porównania kosztów finansowych z wysokością bieżących wpływów, jakie z tytułu opłat za gospodarowanie odpadami komunalnymi odnotowano w budżecie Gminy Szubin, stwierdzić należy, iż koszty funkcjonowania nowego systemu gospodarki odpadami przewyższają wartość pozyskiwanych z tego tytułu dochodów:

KOSZTY	7.356.827,31 zł
WPŁYWY (dotyczy 2021 roku oraz wpłat zaległych) - stan na 31.12.2021 r.	6.517.809,38 zł
WPŁYWY (środki własne gminy)	839.017,93
ZALEGŁOŚCI (zaległości za 2021 rok oraz poprzednie lata) - stan na 31.12.2021 r.	1.069.646,34 zł


VII. Liczba mieszkańców

Ilość osób zameldowanych wg stanu na dzień 31 grudnia 2021 roku to 23.759 osób, natomiast zgodnie z danymi zawartymi w programie gospodarki odpadami (GOK+) zgromadzonymi na podstawie złożonych deklaracji o wysokości opłaty,

Analiza stanu gospodarki odpadami komunalnymi za 2021 rok

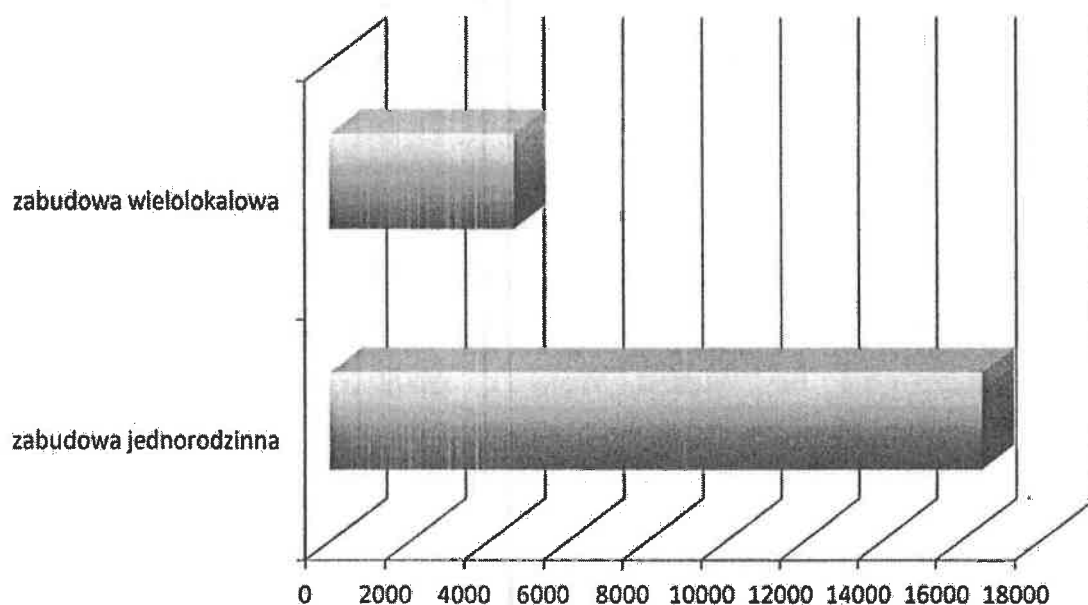
2021

gminę Szubin zamieszkiwało 21.220 mieszkańców, co oznacza wzrost liczby mieszkańców w stosunku do poprzedniego roku o 68 osób. Teren miasta Szubina zamieszkiwało 8.577 osób, natomiast 12.643 osoby zamieszkiwały teren 38 sołectw: Brzózki, Chomętowo, Ciężkowo, Chraplewo, Dąbrówka Słupska, Gąbin, Godzimierz, Grieczna Panna, Kołaczkowo, Kornelin, Kowalewo, Królikowo, Łachowo, Małe Rudy, Mąkoszyn, Nadkanale, Pińsko, Retkowo, Rynarzewo, Samokłęski Duże, Samokłęski Małe, Skórzewo, Słonawy, Słupy, Smolniki, Stanisławka, Stary Jaruzyn, Szaradowo, Szkocja, Szubin-Wieś, Tur, Wąsosz, Wolwark, Wrzosa, Zalesie, Zamość, Żędowo, Żurczyn. Podział ten doskonale obrazuje poniższy wykres.



Liczba osób zadeklarowanych przez właścicieli nieruchomości zamieszkująca teren gminy Szubin stanowi 89,3 % liczby osób zameldowanych. Wskaźnik ten jest stabilny i w ostatnim roku wzrósł o 0,6%.

W zabudowie wielolokalowej (spółdzielnie mieszkaniowe, wspólnoty, zrzeszenia) zamieszkiwało 4.609 osób, co stanowiło 21,7 % ogólnej liczby zadeklarowanych mieszkańców gminy, natomiast zabudowę jednorodzinną zamieszkiwało 16.611 osób, co stanowi 78,3 % ogólnej liczby zadeklarowanych mieszkańców gminy. Zestawienie to odzwierciedla fakt, iż na terenie Gminy Szubin w przeważającej mierze występuje zabudowa jednorodzinna. Tak jak w poprzednich latach zauważalny jest wzrost liczby osób zamieszkujących zabudowę jednorodzinną, co oczywiście związane jest z rozwojem budownictwa domów jednorodzinnych.



Zabudowę jednorodziną możemy podzielić ponadto według struktury liczebnej poszczególnych gospodarstw domowych, która przedstawia się następująco:

Rodzaj gospodarstwa domowego w zależności od liczby zamieszkujących osób	Ilość
1 - osobowe	1083
2 - osobowe	1616
3 - osobowe	1197
4 - osobowe	1082
5 - osobowe	447
6 - osobowe	191
7 - osobowe	89
8 - osobowe	34
9 - osobowe	4
10 - osobowe	3
11 - osobowe	1
12 - osobowe	2

Na podstawie składanych przez właścicieli nieruchomości zamieszkałych oświadczeń wskazać można, iż identyfikowana corocznie różnica pomiędzy liczbą osób zameldowanych, a liczbą osób zadeklarowanych wynika z kilku istotnych faktów, tj.:

- długotrwałego pobytu części mieszkańców poza granicami kraju, głównie w celach zarobkowych;
- pobytu części mieszkańców poza granicami gminy w celach zarobkowych;
- pobytu osób uczących się (studenci i młodzież licealna) w akademikach, bursach czy na stacjach w miejscu pobierania nauki.

W efekcie oddziaływania powyżej wskazanych uwarunkowań, a co za tym idzie przemieszczania się osób w obrębie granic administracyjnych gminy Szubin stanowią składane do tut. Urzędu korekty deklaracji, których w 2021 roku dokonano łącznie 1.318, a ponadto złożono 237 deklaracji dotyczących nowo zamieszkałych nieruchomości.

Bieżąca weryfikacja składanych deklaracji jest podstawowym działaniem pozwalającym na kontrolowanie rzeczywistej liczby osób zamieszkujących daną nieruchomość, a tym samym ogólnej liczby mieszkańców naszej gminy. Każda osoba zgłaszająca zmianę liczby użytkowników danej posesji jest zobowiązana do wyjaśnienia różnicy pomiędzy liczbą osób na niej zameldowanych, a liczbą osób wskazanych w danej deklaracji, a ponadto do wyjaśnienia przyczyn dokonanej korekty. Dane te porównywane są z informacjami posiadanymi przez pracowników poszczególnych wydziałów tut. Urzędu, głównie:

- Wydziału Ochrony Środowiska i Rolnictwa (porównywanie treści złożonej deklaracji z wiedzą posiadaną przez pracowników tut. Urzędu oraz danymi zawartymi w dedykowanym programie GOK+ dotyczącymi liczby osób, reagowanie na bieżące zgłoszenia);
- Wydziału Spraw Obywatelskich (osoby nowo zameldowane);
- Urzędu Stanu Cywilnego (nowonarodzone dzieci);
- Wydziału Świadczeń Rodzinnych (dane ze składanych wniosków o świadczenia rodzinne, dodatki mieszkaniowe itp.);
- Wydział Gospodarki Przestrzennej (nadanie numeru dla nowych nieruchomości).

Cennych informacji dotyczących liczby osób zamieszkujących daną nieruchomość udzielają także pracownicy firmy Remondis Bydgoszcz Sp. z o.o. Zgłoszenia te dotyczą głównie rażąco dużej ilości odpadów wytwarzanych na danej nieruchomości w stosunku do przypisanej dla danej posesji liczby mieszkańców, co daje następnie podstawy do dokonania weryfikacji faktycznej liczby osób zamieszkujących daną nieruchomość.

W przypadku stwierdzenia jakichkolwiek nieścisłości w omawianym powyżej zakresie podejmowane są procedury administracyjne mające na celu nakłonienie właścicieli nieruchomości zamieszkałych do wypełnienia obowiązków wynikających z art. 6m ust. 1 i 2 ustawy o utrzymaniu czystości i porządku w gminach cytowanej na wstępie. W pierwszej kolejności wystosowywane są do tychże osób pisma przypominające o obowiązujących w tym kontekście przepisach oraz wzywające do złożenia (korekty) deklaracji odzwierciedlającej rzeczywisty status posesji (zamieszkała – niezamieszkała) oraz zawierającej zaktualizowane dane będące podstawą ustalenia wysokości należnej opłaty za gospodarowanie odpadami komunalnymi. W 2021 r. łącznie przekazano 115 pisemnych wezwań, w efekcie których do tut. Urzędu złożono korekty deklaracji oraz w części przypadków złożone zostały stosowne, wiążące, wyjaśnienia w tej sprawie.

Powyższe działania przyczyniają się do efektywnego monitorowania rzeczywistej liczby mieszkańców zamieszkujących gminę Szubin.

VIII. Liczba właścicieli nieruchomości, którzy nie zawarli umowy, o której mowa w art. 6 ust. 1 ustawy o utrzymaniu czystości i porządku w gminach, w imieniu których gmina powinna podjąć działania, o których mowa w art. 6 ust. 6-12 ww. ustawy

Zgodnie z zapisami ustawy analizie powinna zostać poddana również liczba właścicieli nieruchomości, którzy nie wypełnili obowiązku wskazanego w art. 6 ust. 1 (tj. właściciele nieruchomości, którzy nie są obowiązani do ponoszenia opłat za gospodarowanie odpadami komunalnymi na rzecz gminy, ale, wykonując obowiązek określony w art. 5 ust. 1 pkt 3b, są obowiązani do udokumentowania w formie umowy korzystania z usług w tym zakresie), w imieniu których gmina powinna podjąć działania wskazane w art. 6 ust. 6-12 ustawy (wydanie decyzji

administracyjnej dotyczącej przejęcia wymaganych obowiązków). W 2021 roku nie została wydana jakakolwiek decyzja w tym zakresie. Wszystkie sprawy zgłaszane do tut. Urzędu rozpoznawane są na bieżąco i, jeśli istnieje podejrzenie, że podmiot wytwarzający odpady komunalne na nieruchomości pozbywa się odpadów lub nieczystości ciekłych w sposób niezgodny z obecnie obowiązującymi przepisami prawa, Burmistrz Szubina wszczyna postępowanie administracyjne mające na celu wnikliwe zbadanie sprawy pod kątem gospodarowania ww. nieczystościami. W analizowanym roku potrzeba taka nie zaistniała.

IX. Ilość odpadów komunalnych wytwarzanych na terenie gminy Szubin

Na podstawie danych zawartych w sprawozdaniach składanych przez podmiot odbierający odpady komunalne z terenu gminy Szubin rzeczywista ilość odpadów komunalnych odebranych bezpośrednio z terenu nieruchomości oraz punktu selektywnej zbiórki odpadów komunalnych (PSZOK) przedstawia się następująco:

Odpady odbierane bezpośrednio z nieruchomości położonych na terenie gminy Szubin		
Kod odebranych odpadów komunalnych	Rodzaj odebranych odpadów komunalnych	Masa odebranych odpadów (w Mg)
20 03 01	Niesegregowane (zmieszane) odpady komunalne	5.760,08
15 01 02	Opakowania z tworzyw sztucznych	720,26
15 01 07	Opakowania ze szkła	602,32
15 01 01	Opakowania z papieru i tektury	395,22
20 02 01	Odpady ulegające biodegradacji	1.045,68
RAZEM		8.523,56

Odpady odbierane z Punktu Selektywnej Zbiórki Odpadów Komunalnych Szubin, ul. Jana Pawła II 21		
Kod odebranych odpadów komunalnych	Rodzaj odebranych odpadów komunalnych	Masa odebranych odpadów (w Mg)
17 01 07	Zmieszane odpady z betonu, gruzu ceglanego, odpadowych materiałów ceramicznych i elementów wyposażenia inne niż wymienione w 17 01 06	800,48
16 01 03	Zużyte opony	88,72
20 03 07	Odpady wielkogabarytowe	513,34
20 02 01	Odpady ulegające biodegradacji	222,83
20 01 10	Odzież i tekstylia	11,12
15 01 01	Opakowania z papieru i tektury	19,26
15 01 10*	Opakowania zawierające pozostałości z substancji niebezpiecznych lub nimi zanieczyszczone	0,87
20 01 35	Zużyty sprzęt elektryczny i elektroniczny	26,73
20 01 36		
20 01 32	Przeterminowane leki	0,73
15 01 02	Opakowania z tworzyw szlucznych	0,28
	RAZEM	1.684,36

X. Ilość zmieszanych odpadów komunalnych, odpadów zielonych odbieranych z terenu gminy oraz powstających z przetwarzania odpadów komunalnych pozostałości z sortowania i pozostałości z mechaniczno-biologicznego przetwarzania odpadów komunalnych przeznaczonych do składowania oraz uzyskane poziomy przygotowania do ponownego użycia i recyklingu odpadów komunalnych.

Zapisy art. 3c ustawy o utrzymaniu czystości i porządku w gminach zobowiązują gminy do ograniczenia masy odpadów komunalnych ulegających biodegradacji przekazywanych do składowania. Poziom, który musiał zostać osiągnięty do dnia 16 lipca 2020 roku wynosi 35%. Osiągnięty przez Gminę Szubin poziom ograniczenia odpadów ulegających biodegradacji przekazywanych do składowania, wytworzonych na terenie gminy Szubin w 2021 roku wyniósł 0,0 %.

Oznacza to, że jeżeli osiągnięty w roku rozliczeniowym poziom ograniczenia masy odpadów komunalnych ulegających biodegradacji przekazywanych do składowania jest równy bądź mniejszy niż poziom ograniczenia masy odpadów komunalnych ulegających biodegradacji przekazywanych do składowania, poziom został przez gminę osiągnięty.

Zgodnie z ustawą o utrzymaniu czystości i porządku w gminach, gminy są obowiązane osiągnąć poziom przygotowania do ponownego użycia i recyklingu odpadów komunalnych w wysokości co najmniej 20% - za 2021 rok. Osiągnięty przez Gminę Szubin poziom przygotowania do ponownego użycia i recyklingu odpadów komunalnych wyniósł 21,68 % co oznacza, że poziom został osiągnięty.

Natomiast poziom recyklingu, przygotowania do ponownego użycia i odzysku innymi metodami innych niż niebezpieczne odpady budowlanych i rozbiórkowych stanowiących odpady komunalne ukształtował się na poziomie 100% i również został przez gminę Szubin osiągnięty.

W świetle przedstawionych powyżej wyników śmiało możemy stwierdzić, że Gmina Szubin spełnia wszystkie wymagane przepisami prawa poziomy recyklingu.

XI. Masa odpadów komunalnych wytworzonych na terenie gminy przekazanych do termicznego przekształcania oraz stosunek masy odpadów komunalnych przekazanych do termicznego przekształcania do masy odpadów komunalnych wytworzonych na terenie gminy.

Odpady wytworzone w 2021 roku na terenie gminy Szubin nie zostały przekazane do termicznego przekształcania. Zostały one zagospodarowane w ww. instalacjach.

XII. Podsumowanie

Od lipca 2013 roku właściciele nieruchomości zamieszkałych wnoszą opłatę za gospodarowanie odpadami komunalnymi do gminy Szubin, na podstawie złożonych deklaracji o wysokości opłaty za gospodarowanie odpadami komunalnymi. Od początku wprowadzenia systemu gospodarki odpadami komunalnymi umowa na odbiór i zagospodarowanie odpadów zawarta była pomiędzy gminą Szubin, a firmą Remondis Bydgoszcz Sp. z o.o. Po wprowadzonych zmianach, zarówno bezpośrednio z terenu nieruchomości jak i z PSZOK odbierane są wszystkie rodzaje odpadów (obowiązkowe) przewidziane przepisami prawa, co oznacza, że system działa prawidłowo.

Co jakiś czas wymagana jest aktualizacja stawki opłaty za gospodarowanie odpadami komunalnymi, a związane jest to oczywiście z przeprowadzanymi postępowaniami przetargowymi, zmieniającymi się ilościami odpadów i coraz większego zainteresowania mieszkańców korzystaniem z PSZOK.

Nieustannie, podstawowym celem jest uświadamianie mieszkańcom gminy o konieczności ograniczenia ilości wytwarzanych odpadów komunalnych, a także racjonalnym segregowaniu odpadów komunalnych w celu osiągnięcia określonych przez Unię Europejską poziomów odzysku i recyklingu.

Szubin, 20.04.2022 r.

Przygotował: Dawid Konopa

BURMISTRZ

Mariusz Piotrkowski

