

# RADA MIEJSKA w Szubinie

## UCHWAŁA NR XLIX/372/10 RADY MIEJSKIEJ W SZUBINIE

z dnia 27 maja 2010 r.

### w sprawie: zatwierdzenia Planu Odnowy Miejscowości Rynarzewo

Na podstawie art. 18 ust. 2 pkt 6 ustawy z dnia 8 marca 1990 r. o samorządzie gminnym ( Dz. U. z 2001r. Nr 142, poz. 1591, z 2002 r. Nr 23, poz. 220, Nr 62, poz. 558, Nr 113, poz. 984, Nr 153, poz. 1271 i Nr 214, poz.1806, z 2003 r. Nr 80, poz. 717 i Nr 162, poz.1568, z 2004 r. Nr 102, poz.1055 i Nr 116, poz.1203, z 2005 r. Nr 172, poz.1441 i Nr 175, poz. 1457, z 2006 r. Nr 17, poz.128 i Nr 181, poz. 1337, z 2007 r. Nr 48, poz. 327, Nr 138, poz. 974 i Nr 173, poz.1218, z 2008 r. Nr 180, poz. 1111 i Nr 223, poz. 1458, z 2009 r. Nr 52, poz. 420 i Nr 157, poz. 1241, z 2010 r. Nr 28, poz.142 i Nr 28, poz. 146) uchwała się co następuje:

§ 1. Zatwierdzić Plan Odnowy Miejscowości Rynarzewo przyjęty Uchwałą Nr 1/2010 przez zebranie wiejskie w Rynarzewie z dnia 20 kwietnia 2010r. w brzmieniu jak w załączniku do niniejszej uchwały.

§ 2. Traci moc uchwała Nr XIII/81/07 Rady Miejskiej w Szubinie z dnia 15 października 2007 roku w sprawie : zatwierdzenia Planu Rozwoju Miejscowości Rynarzewo Gmina Szubin.

§ 3 Uchwała wchodzi w życie z dniem podjęcia



PRZEWODNICZĄCY RADY  
*Marek Domzala*  
Marek Domzala

# RADA MIEJSKA w Szubinie

## UZASADNIENIE


Uchwałą Nr XIII/81/07 Rady Miejskiej w Szubinie z dnia 15 października 2007 roku został zatwierdzony Plan Rozwoju Miejscowości Rynarzewo Gmina Szubin. W wyniku przeprowadzonej analizy i jego realizacji mieszkańcy miejscowości ustalili, iż przedmiotowy plan na tle aktualnie obowiązujących przepisów uległ dezaktualizacji oraz jego treść nie spełnia określonych wymogów. Między innymi Plan Rozwoju miejscowości należy uzupełnić o brakujące informacje dotyczące:

- charakterystyki miejsc i obszarów o szczególnym znaczeniu dla zaspokojenia potrzeb mieszkańców, sprzyjających nawiązywaniu kontaktów społecznych,
- celów i przeznaczenia planowanych przedsięwzięć oraz źródeł ich finansowania,
- określenia harmonogramu zadań na minimum 7 kolejnych lat.

W związku z powyższym w dniu 20 kwietnia 2010 r. w miejscowości Rynarzewo odbyło się zebranie wiejskie mieszkańców, na którym przedstawiono i omówiono Plan Odnowy Miejscowości Rynarzewo. Plan został sporządzony na lata 2010 – 2020 i zawiera on najważniejsze założenia rozwoju miejscowości i zadań, jakie mieszkańcy stawiają sobie do realizacji w tym okresie. Po przeprowadzeniu dyskusji, postanowiono podjąć Uchwałę Nr 1/2010 przyjmującą zaktualizowany Plan Odnowy Miejscowości Rynarzewo.

W celu wykorzystania inicjatywy mieszkańców, dla poprawy warunków i jakości życia na wsi, jak również dla możliwości ubiegania się o dofinansowanie zadań objętych Planem w latach 2010 – 2020, podjęcie niniejszej uchwały i zatwierdzenie planu uznaje się za zasadne.

Szubin, dnia 27.05.2010 r.

PRZEWODNICZĄCY RADY  
  
Marek Domżała

**UDA MIEJSKA**  
**w Szubinie**

Załącznik do Uchwały Nr XLIX/372/10  
Rady Miejskiej w Szubinie  
z dnia 27 maja 2010r.

**PLAN ODNOWY MIEJSCOWOŚCI**  
**RYNARZEWO**



**2010 r.**

Spis treści:

1. Charakterystyka miejscowości, w której będzie realizowana operacja
2. Inwentaryzacja zasobów służących odnowie miejscowości
3. Ocena mocnych i słabych stron
4. Opis i charakterystyka obszarów o szczególnym znaczeniu dla zaspokojenia potrzeb mieszkańców, sprzyjających nawiązywaniu kontaktów społecznych, ze względu na ich położenie oraz cechy funkcjonalno – przestrzenne
5. Opis planowanych zadań inwestycyjnych i przedsięwzięć aktywizujących społeczność lokalną w okresie od 2010r. do 2020r. dla miejscowości Rynarzewo, w kolejności wynikającej z przyjętych priorytetów rozwoju miejscowości z podaniem szacunkowych kosztów ich realizacji – stanowi Tabela Nr 2

## 1.Charakterystyka miejscowości, w której będzie realizowana operacja

Rynarzewo jest jedną z największych wsi, położoną w gminie Szubin, w powiecie nakielskim i województwie kujawsko - pomorskim, przy trasie krajowej nr 5 pomiędzy Bydgoszczą a Szubinem. Miejscowość liczy około 1400 mieszkańców.



Fot. Położenie miejscowości na mapie

Rynarzewo zachowało układ urbanistyczny dawnego miasta o zwartej zabudowie rynku i przyległych ulic. W centrum wsi znajduje się neogotycki kościół poewangelicki p. w. św. Stanisława z około 1901 roku. Przy ulicy Szkolnej podziwiać możemy neobarokowy kościół parafialny p. w. Św. Katarzyny Aleksandryjskiej z 1913 r.

Rynarzewo na starych fotografiach



## Rynarzewo dziś



*Fot. Kościół pw. Św. Stanisława*



*Fot. Kościół pw. Św. Katarzyny*

Miejscowość szczyli się już ponad 710 letnią historią. Rynarzewo, niegdyś miasto, położone jest w widłach rzek: Noteci i Gaśawki. Prawa miejskie otrzymało od rycerza Henryka w 1299 roku, za zgodą Władysława Łokietka. Ludność przez wieki trudniła się rolnictwem, rzemiosłem i sukiennictwem. Po zagarnięciu ziem w 1772 roku przez Prusy, Rynarzewo należało do okręgu nadnoteckiego. Ostatnim Burmistrzem Rynarzewa był Kazimierz Tomaszewski. Funkcję tę pełnił od 1919 roku, zajmując miejsce po księdzu Mieczysławie Buławskim. Najstarsi mieszkańcy Rynarzewa opowiadają, że podczas spotkania burmistrzów z całej Polski w Warszawie, burmistrz najmniejszego miasta w kraju, Tomaszewski, swoimi płomiennymi mowami zaskoczył wszystkich zgromadzonych, nawet prezydenta stolicy. Funkcję swą przestał pełnić w 1934 roku, kiedy to Rynarzewo po 635 latach utraciło prawa miejskie. Kazimierz Tomaszewski za działalność podczas powstania wielkopolskiego był internowany przez Niemców w Altdamm. Później podczas pełnienia funkcji w magistracie, był także organistą w kościele pod wezwaniem św. Katarzyny. Zmarł 13 października 1938 roku i spoczywa na miejscowym cmentarzu.




*fot. Kazimierz Tomaszewski*

Podczas Powstania Wielkopolskiego 1918/1919 roku w rejonie miasta miały miejsce ciężkie walki. Po wysadzeniu torów pod Zamościem i przejęciu nieprzyjacielskiego pociągu pancernego DANUTA, ostatecznie zlikwidowano zagrożenie na odcinku portu północnego. Ostatnią bitwę pod Zamościem stoczono 19 czerwca 1919 r. o most nad Kanałem Noteckim. Był to bój kończący ostatecznie walki, w którym brali udział mieszkańcy całej okolicy Rynarzewa i Zamościa. Pokolenia są dumne z czynów swoich przodków. Pielęgnują swe rodzinne tradycje i przekazują następnym pokoleniom. We wsi Zamość opodal torów znajduje się pomnik Powstańców Wielkopolskich. Na cmentarzu (w południowej części wsi) znajduje się zbiorowy grób, w którym złożono ciała 15 poległych Powstańców.



*Fot. Zbiorowy grób Powstańców Wlkp.*



Fot. Zbiorowy grób Powstańców Wlkp.



Obraz olejny. Wysadzenie pociągu w czasie Powstania Wlkp.

Centralnym punktem miejscowości jest Rynek, gdzie zachowała się typowa zabudowa o miejskim charakterze. Miejscowość zachowała swój niegdysiejszy herb, który klasyfikowany jest jako [Szreniawa](#) i należy do kategorii herbów rycerskich.



Fot. Herb Rynarzewa

Wiele jest tu zabytkowych domów murowanych między innymi przy Rynku, ul. Stolarskiej, Szkolnej, Krótkiej, Ogrodowej, Szubińskiej i Powstańców Wielkopolskich.

### KALENDARIUM

1299r. – nadanie praw miejskich przez rycerza Henryka za zgodą Władysława Łokietka Księcia Królestwa Polskiego,

1369r. – począwszy od Henryka Pałuki kolejni właściciele Rynarzewa przyjmują miano Rynarzewskich,

1420r. – podkoniuszy kaliski z rodu Szreniawitów Janusz z Rynarzewa zostaje kolejnym właścicielem miasta, od tego momentu Rynarzewo przyjmuje herb szreniawy

1520r. – objęcie patronatu nad miejscową parafią przez Św. Katarzynę Aleksandryjską,

1593r. - właścicielem Rynarzewa zostaje Stanisław Łatałski z Łatali, hrabia na Łabiszynie, dziedzic na Rynarzewie, którego ród panuje do XIX wieku,

1593r. – nadanie miasteczku nowego przywileju miejskiego, którego główne założenia prawne opierały się na prawie magdeburskim,

1618 – według spisu miejskiego Rynarzewo liczy 28 domów, 7 rzemieślników, 2 piekarki, 1 rzeźnika, 3 rybaków i 2 komorników,

1635r. – w Rynarzewie jest już 79 domów mieszkalnych i miasteczko liczy ok. 500 mieszkańców,

1663r. - Andrzej Gembicki (właściciel) sprowadził na teren rynarzewskiej parafii osadników niemieckich zwanych „holendrami” i osadził ich na gruntach wydzielonych z folwarku pszczółczyńskiego, nazwanych później Rudą,

1762r. - właścicielem Rynarzewa i okolicznych wiosek zostaje Franciszek Skórzewski herbu Drogosław, generał wojsk koronnych. Po jego śmierci właścicielką dóbr łabiszyńskich i rynarzewskich zostaje jego żona - generałowa Skórzewska,  
Od 1772r. - Rynarzewo na przeszło półtora wieku dostało się w pęta pruskiej niewoli. Zaboru ziem nadnoteckich zlecił dokonać Fryderyk II, król pruski, swojemu słudze, Franciszkowi Baltazarowi Schonenber von Brenkenhowi, który Rynarzewo zajął w 1772 roku. To, że dobra rynarzewskie znalazły się w granicach pruskich zawdzięcza miasteczko samej generałowej Skórzewskiej, która zabiegała o to u niemieckiego ministra Herzberga,  
1807 i 1808r. - miasteczko nawiedzają dwa wielkie pożary wskutek których zniszczeniu ulega prawie połowa domów,  
1833r. - na skutek dekretu królewskiego z 13 marca tegoż roku, zniesiono wszelkie zobowiązania miast tzw. „pośrednik”, a więc także miast szlacheckich w tym Rynarzewa,  
1837r. - ówczesny burmistrz Andrzej Arndt powołał do istnienia Straż Ogniowa,  
1852r. - założono Stację Poczтовую,  
1876r. - w Rynarzewie powstaje parafia protestancka,  
1869r. - część mieszkańców zwraca się do Królewsko-Pruskiej Rejencji w Bydgoszczy z pismem o zmianę ustroju miejskiego na wiejski. Niestety władze pruskie odmawiają przyjęcia tego wniosku,  
1895r. - pobudowano linię kolejową łączącą Bydgoszcz z Szubinem przez Rynarzewo.  
1907r. - nazwę Rynarzewo zmieniono na niemieckie Netzwalde,  
1919r. - bohaterska bitwa o pociąg pancerny DANUTA stoczona przez Powstańców pod dowództwem por. Mariuszem Wachtlem z Gniezna,  
1934r. - Rynarzewo utraciło status miasta i zostało przydzielone do gminy wiejskiej w Samokłeskach Małych.  
1939r. - wojska okupanta hitlerowskiego wkroczyły do Rynarzewa i krwawo rozprawiły się z polską ludnością za udział w powstaniu wielkopolskim 1918/1919.  
lata 1939-1945r. - upłynęły rynarzewskim mieszkańcom na pracach u niemieckich gospodarzy lub na wysiedleniach

Dnia 24 stycznia 1945 roku po przemarszu wojsk radzieckich Rynarzewo otrzymało wolność po latach niemieckiej okupacji. Na miejsce niemieckich gospodarzy, którzy uciekli z Rynarzewa w styczniu 1945 roku przybywali mieszkańcy dawnych kresów wschodnich. W czerwcu 1957 roku Rynarzewo stało się gromadą, która liczyła 2111 mieszkańców zamieszkujących na 4.681 ha. W roku 1962 ilość ludności wzrosła do 2568, a obszar powiększył się do 5.800 ha. Stan ten tworzyło wówczas 7 sołectw: Rynarzewo, Zamość, Szkocja, Rudy, Skórzewo, Władysławowo i Kołaczkowo.

Ostatni podział administracyjny w kraju z końca XX wieku przyniósł ponownie powiaty. Rynarzewo jako sołectwo liczące 1200 mieszkańców w gminie Szubin, znalazło się w powiecie nakielskim w województwie kujawsko-pomorskim.

## 2. Inwentaryzacja zasobów służących odnowie miejscowości.

### - zasoby przyrodnicze:

Na terenie naszej miejscowości nie ma zasobów przyrodniczych w postaci parków krajobrazowych. Nieopodal miejscowości przepływa rzeka Gąsawka wpadająca do Noteci. Obie rzeki stanowią szlak wodny dla kajakarzy. Jest to siedlisko rzadkich zwierząt i roślin. Miejscowość położona jest na Równinie Szubińsko – Łabiszyńskiej, projektowanej jako obszar NATURA 2000.

Obok na terenie miejscowości podziwiać można kilka pomników przyrody m.in. lipę drobnolistną i klon oraz dwa dęby szypułkowe nad rzeką Gąsawką.



Fot. Okolice Gąsawski


- dziedzictwo kulturowe:



Fot. Pocztaówka przedstawiająca Rynarzewo z początku XX wieku




Fot. Pocztaówka przedstawiająca wysadzenie pociągu Danuta w czasie Powstania Wielkopolskiego



*Fot. Budynek byłej szkoły podstawowej - wczoraj*



*Fot. Budynek byłej szkoły podstawowej - dzisiaj*



*Fot. zabytkowy budynek zabudowy miejskiej – wczoraj*



*Fot. zabytkowy budynek zabudowy miejskiej – dzisiaj*



*Fot. Ks Mieczysław Buławski*

Ksiądz Mieczysław Buławski proboszcz parafii rynarzewskiej w latach 1914-1930. Autor książki „Miasteczko nad frontem. Wspomnienia z 1919 roku”



*Fot. Stanisław Zdebski*

Stanisław Zdebski spisał historię Rynarzewa i opisał historię kościołów. Wspólnie z Feliksem Poczekajem zaprojektował pomniki poświęcone Powstańcom Wielkopolskim w Rynarzewie i Zamościu.



Cmentarz ewangelicki z około połowy XIX w., na powierzchni - 0,26 ha. Położony w polu, w pobliżu szosy Rynarzewo – Szubin. Najstarszy nagrobek na cmentarzu: Podewils, zm. 1906 r. Nagrobki zdewastowane.



Fot. Cmentarz ewangelicki

**- obiekty i tereny:**

Na terenie miejscowości znajduje się rynek, plac zabaw przy rynku wyposażony w urządzenia w wyniku realizacji gminnego i powiatowego programu Odnowy Wsi. Plac rekreacyjny „Pod Raczkim” wyposażony w ławki, amfiteatr i plac do jazdy na rolkach, w ramach realizacji powiatowego programu Odnowy Wsi.

Miejscowość posiada do dyspozycji teren rekreacyjny przy rzece Gąsawce, przeznaczony na organizowanie spływów kajakowych, imprez lokalnych, oraz nauki i zawodów strzeleckich.

**- Infrastruktura społeczna:**

Na terenie miejscowości działają Świetlica Wiejska, w której znajduje się biblioteka publiczna, a na terenie Zespołu Szkół, izba pamięci poświęcona Powstaniu Wielkopolskiemu. W Rynarzewie działa Niepubliczny Ośrodek Zdrowia i apteka.

**- Infrastruktura techniczna:**

Rynarzewo posiada dobrze rozbudowaną sieć wodociagową i energetyczną. Natomiast nie ma kanalizacji sanitarnej, a ścieki odprowadzane są do szczelnych zbiorników na nieczystości płynne, opróżnianych wozami asenizacyjnymi i wywożonych do gminnej oczyszczalni ścieków w Szubinie. Część mieszkańców korzysta również z przydomowych oczyszczalni ścieków.

Ogrzewanie budynków oraz dostarczenie ciepłej wody odbywa się z indywidualnych kotłowni. Odpady stałe usuwane są przez firmy Remondis, Corimp i Tago. W centralnej części miejscowości zarówno plac Rynku oraz przylegające ulice posiadają nawierzchnię asfaltową. Przez środek miejscowości przebiega droga krajowa nr 5, oraz droga powiatowa nr 1950. Pozostałe ulice i drogi lokalne posiadają nawierzchnię gruntową, częściowo wyrównywaną i utwardzoną destruktem cementowo – betonowym. Wzdłuż ulic usytuowane jest oświetlenie, które w niektórych miejscach wymaga uzupełnienia o kolejne lampy. Docelowo główny ruch komunikacyjny zostanie wyprowadzony poza miejscowość poprzez budowę obwodnicy w ramach drogi ekspresowej S 5.

**- Gospodarka i rolnictwo:**

W Rynarzewie jest Zespół Szkół i Przedszkole Niepubliczne.

Na terenie Rynarzewa znajduje się agencja Banku Spółdzielczego, jedenaście sklepów zaopatrujących mieszkańców w artykuły spożywcze i inne. Funkcjonują: zakłady rzemieślnicze i punkty usługowe, hurtownia materiałów budowlanych, stacja gazowa. W Rynarzewie znajdują się gospodarstwa indywidualne: 92 o powierzchni 1-10 ha i 10 gospodarstw o powierzchni ponad 10 ha. Ogólna powierzchnia gruntów (łąki, pola uprawne, nieużytki) wynosi 543, 5 ha.

**-Kapitał społeczny i ludzki**

Na terenie miejscowości działa szereg organizacji społeczno - kulturalnych, w tym :

- Rada Sołecka - zarządza funduszem sołeckim, współpracuje ze wszystkimi organizacjami społecznymi na rzecz integracji miejscowości i pozyskiwania funduszy z zewnątrz,
- Koło Gospodyń Wiejskich - podtrzymuje tradycje ludowe, wspiera organizację imprez środowiskowych
- Stowarzyszenie Inicjatyw Rozwoju Rynarzewa: wspiera mieszkańców w podejmowaniu inicjatyw lokalnych i pozyskuje fundusze zewnętrzne na rozwój miejscowości w formie udziału w otwartych konkursach ofert, na organizację wypoczynku dzieci i młodzieży, profilaktykę zdrowia, prowadzi też Koło Strzeleckie

- Klub Seniora – organizuje spotkania i wspiera ludzi starszych w zakresie turystyki, wypoczynku i zdrowia
- Ochotnicza Straż Pożarna – posiada wieloletnie tradycje pożarnicze i od 1837r. udziela pomocy w razie pożarów i wypadków drogowych, ponadto zajmuje się szerzeniem kultury fizycznej poprzez organizowanie zawodów
- Towarzystwo Pamięci Powstania Wielkopolskiego – zajmuje się pielęgnowaniem pamięci i opieką nad miejscami pamięci narodowej
- Koło Rękodziela dla Dzieci i Dorosłych – zrzesza wszystkich chętnych mieszkańców, którzy chcą zagospodarować czasu w formie nauki i kształcenia umiejętności artystycznych.

**Zestawienie zasobów stanowi Tabela Nr 1**

Rodzaj zasobu	Brak	Jest o znaczeniu małym	Jest o znaczeniu średnim	Jest o znaczeniu dużym
<b>Środowisko przyrodnicze</b>				
- walory krajobrazu		x		
- walory klimatu (mikroklimat, wiatr, nasłonecznienie)		x		
- walory szaty roślinnej (np. runo leśne)		x		
- cenne przyrodniczo obszary lub obiekty			x	
- świat zwierzęcy (ostoje, siedliska)		x		
- osobliwości przyrodnicze			x	
- wody powierzchniowe (cieki, rzeki, stawy)			x	
- podłoże, warunki hydrogeologiczne		x		
- gleby, kopaliny		x		
<b>Środowisko kulturowe</b>				
- walory architektury wiejskiej i osobliwości kulturowe			x	
- walory zagospodarowania przestrzennego			X	
- zabytki			x	
- zespoły artystyczne	x			
<b>Dziedzictwo religijne i historyczne</b>				
- miejsca, osoby i przedmioty kultu			x	
- święta, odpusty, pielgrzymki		X		
- tradycje, obrzędy, gwara		X		
- legendy, podania i fakty historyczne		X		
- ważne postacie historyczne			x	
- specyficzne nazwy	X			
<b>Obiekty i tereny</b>				
- działki pod zakłady usługowe i przemysłowe		x		
- pustostany mieszkaniowe, magazynowe i po przemysłowe	x			
- tradycyjne obiekty gospodarskie wsi (kuźnie, młyny)	X			
- place i miejsca publicznych spotkań			X	
- miejsca sportu i rekreacji			X	
<b>Gospodarka, rolnictwo</b>				
- specyficzne produkty (hodowle, uprawy	X			

polowe)				
- znane firmy produkcyjne i zakłady usługowe	x			
- możliwe do wykorzystania odpady poprodukcyjne	X			
<b>Sąsiedzi i przyjezdni</b>				
- korzystne, atrakcyjne sąsiedztwo (duże miasto, arteria komunikacyjna, atrakcja turystyczna)			x	
- ruch tranzytowy		x		
- przyjezdni stali i sezonowi		x		
<b>Instytucje</b>				
- placówki opieki społecznej i zdrowotnej			x	
- szkoły				x
- Dom Kultury			x	
<b>Ludzie, organizacje społeczne</b>				
- OSP			x	
- KGW			x	
- Stowarzyszenia			x	

### 3. Ocena mocnych i słabych stron miejscowości

#### a) Ocena mocnych stron miejscowości:

- Otoczenie lasami, łąkami i rzekami
- Tradycje miejskie
- Dobre położenie komunikacyjne
- Zwarta zabudowa
- Rynek
- Trasa krajowa 5
- Bliskość aglomeracji miejskiej
- Dobre połączenie komunikacyjne
- Wysoka aktywność społeczna

#### b) ocena słabych stron miejscowości

- Brak zakładów pracy
- Brak połączenia z miastem powiatowym
- Brak zaangażowania i współpracy między pokoleniami
- Brak infrastruktury technicznej: kanalizacji i sieci gazowej
- Brak utwardzonych ulic i ścieżek rowerowych
- Hałas i zagrożenie zbyt dużym ruchem
- Brak uzbrojonego i zagospodarowanego terenu rekreacyjnego oraz boiska piłkarskiego
- Brak zaplecza dla domu kultury oraz miejsca spotkań dla mieszkańców
- Brak miejsc parkingowych na terenie miejscowości

- Duża liczba budynków pokrytych płytami azbestowymi

**c) szanse rozwoju to:**

- malownicze położenie dla budownictwa jednorodzinnego
- rozwój turystyki wodnej, pieszej i rowerowej
- możliwość pozyskiwania środków pozabudżetowych
- wola współpracy z sąsiednimi sołectwami na rzecz rozwoju regionu
- teren do zagospodarowanie nad rzeką Gąsawką
- budowa obwodnicy

**d) zagrożeniem rozwoju miejscowości są:**

- bardzo duży ruch samochodowy
- degradacja przyrody-brak kanalizacji sanitarnej
- budowa obwodnicy
- bezrobocie
- brak planów zagospodarowania przestrzennego
- śmieci, zanieczyszczenie terenów wokół miejscowości

**4. Opis i charakterystyka obszarów o szczególnym znaczeniu dla zaspokojenia potrzeb mieszkańców, sprzyjających nawiązywaniu kontaktów społecznych, ze względu na ich położenie oraz cechy funkcjonalno – przestrzenne**

Obecnie obiektem stanowiącym centrum kultury i integracji społecznej jest świetlica wiejska przy ulicy Strażackiej. Świetlica jest miejscem spotkań, szkoleń i działalności organizacji społecznych, mieści się tam również biblioteka. Obiekt mieści się na niewielkiej działce, niewystarczającej do zapewnienia rekreacji dla wszystkich mieszkańców Rynarzewa. Nie mniej stanowi najważniejsze miejsce z punktu widzenia integracji i życia społecznego. W najbliższym czasie planowany jest remont i doposażenie obiektu. W centrum miejscowości znajduje się Rynek (działka nr 347/5) oraz Plac „Pod Raczkim” (działka nr 347/9), przedzielone drogą krajową Nr 5. Łączna powierzchnia działek wynosi około 2 ha i obejmuje również przyległe ulice. Place są częściowo zagospodarowane małą architekturą służącą zaspokajaniu potrzeb mieszkańców. Na Rynku znajduje się ogrodzony plac zabaw dla dzieci wyposażony w urządzenia zabawowe. Plac „Pod Raczkim” został wyposażony w ławki, amfiteatr i plac do jazdy na rolkach. Ze względu na sąsiedztwo ruchliwej drogi wymaga budowy ogrodzenia, doposażenia w urządzenia rekreacyjne i zabawowe dla dzieci oraz urządzenia rekreacyjne dla dorosłych. Kolejnym obszarem istotnym dla życia

społecznego mieszkańców jest teren rekreacyjny nad rzeką Gąsawką (działka nr 54/4) o powierzchni 2,2 ha. Na dzień dzisiejszy miejsce nie jest zagospodarowane, ale mieszkańcy wykorzystują je na organizowanie imprez o charakterze masowym: festynów, majówek, gier zespołowych nie wymagających wyposażenia sportowego. W przyszłości powstanie tu „Wiejskie Centrum Sportu Kultury i Rekreacji – Rijopark” wyposażone w boisko sportowe, skatepark, strzelnicę, amfiteatr, pole namiotowe i inne urządzenia rekreacyjno – turystyczne.

5. Opis planowanych zadań inwestycyjnych i przedsięwzięć aktywizujących społeczność lokalną w okresie od 2010r. do 2020r. dla miejscowości Rynarzewo, w kolejności wynikającej z przyjętych priorytetów rozwoju miejscowości z podaniem szacunkowych kosztów ich realizacji – stanowi Tabela Nr 2

**Tabela Nr 2. Opis planowanych zadań inwestycyjnych i przedsięwzięć aktywizujących społeczność lokalną w okresie od 2010r. do 2020r. dla miejscowości Rynarzewo, w kolejności wynikającej z przyjętych priorytetów rozwoju miejscowości z podaniem szacunkowych kosztów ich realizacji.**

L.P.	Nazwa zadania	Cel zadania	Przeznaczenie zadania	Lata realizacji zadania	Kwota końcowa i źródła pozyskiwania dotacji
1.	<b>Remont i wyposażenie świetlicy wiejskiej</b>	<ul style="list-style-type: none"> <li>- opracowanie dokumentacji projektowej,</li> <li>- wykonanie remontu świetlicy: <ul style="list-style-type: none"> <li>• docieplenie przegród zewnętrznych,</li> <li>• remont elewacji</li> <li>• remont pomieszczeń wewnętrznych budynku (podłogi, tynki, szpachlowanie, malowanie</li> <li>• wymiana grzejników c.o. wraz z niezbędną przebudową instalacji c.o.</li> <li>• remont instalacji elektrycznej oraz tablicy głównej.</li> <li>• wymiana instalacji wod-kan</li> </ul> </li> <li>- zakup wyposażenia świetlicy: <ul style="list-style-type: none"> <li>• mebli (szaf, krzeseł, stołów,</li> </ul> </li> </ul>	<p>Zadanie przyczyni się do lepszego zaspokojenia potrzeb społeczno-kulturalnych mieszkańców w zakresie integracji. Obiekt przyczyni się do rozwoju i upowszechniania kultury wiejskiej, gdzie zarówno dorośli mieszkańcy oraz dzieci i młodzież będą mogli rozwijać swoje zainteresowania, spędzać wolny czas organizować kursy i szkolenia. Wymienione przedmioty pomogą mieszkańcom w łatwiejszym i sprawniejszym organizowaniu imprez tematycznych dotyczących miejscowości i regionu oraz zapewnią odpowiednią jakość usług kulturalnych</p>	2009-2012	<p>600.000,00 zł  - Środki własne Gminy  - Program Rozwoju Obszarów Wiejskich na lata 200- 2013</p>

L.P.	Nazwa zadania	Cel zadania	Przeznaczenie zadania	Lata realizacji zadania	Kwota końcowa i źródła pozyskiwania dotacji
		<ul style="list-style-type: none"> <li>• sprzętu AGD,</li> <li>• sprzętu sportowo-rekreacyjnego,</li> <li>• sprzętu RTV i komputerów,</li> <li>• wyposażenia sanitariatów</li> </ul>			
2.	<b>Remont drogi powiatowej Rynarzewo – Male Rudy</b>	<ul style="list-style-type: none"> <li>- położenie chodników po obu stronach jezdni</li> <li>- odwodnienie jezdni</li> <li>- położenie nowej nawierzchni na jezdni</li> <li>- ustawienie świateł na przejściu przy Zespole Szkół</li> <li>- utworzenie miejsca postojowego przy Zespole Szkół i bezpiecznego wjazdu z obu kierunków</li> <li>- wyprofilowanie zakrętu przy świetlicy wiejskiej</li> <li>- utworzenie wysepki rozjazdowej w kierunku ul. Bydgoskiej</li> <li>- wyprofilowanie i wykonanie poboczy</li> <li>- uzupełnienie oznakowania drogowego</li> </ul>	<ul style="list-style-type: none"> <li>-poprawa bezpieczeństwa dzieci uczęszczających do Zespołu Szkół</li> <li>- zapewnienie sprawnego, bezpiecznego dojazdu do miejscowości,</li> <li>- obniżenie kosztów eksploatacji środków transportu poprzez zmniejszenie ilości napraw spowodowanych złą jakością drogi</li> <li>- poprawa komunikacji i estetyki na terenie miejscowości</li> </ul>	2010 – 2011	2.400.000,00 zł - Środki własne Gminy - Starostwo Powiatowe w Nakle n/Notecią - Narodowy Program Przebudowy Dróg Lokalnych 2008-2011

L.P.	Nazwa zadania	Cel zadania	Przeznaczenie zadania	Lata realizacji zadania	Kwota końcowa i źródła pozyskiwania dotacji
3.	<b>Rozbudowa oświetlenia</b>	<ul style="list-style-type: none"> <li>- opracowanie dokumentacji projektowej,</li> <li>- zlecenie i wykonanie 145 punktów oświetlenia ulicznego</li> </ul>	<ul style="list-style-type: none"> <li>- rozwój infrastruktury technicznej wsi</li> <li>- poprawa bezpieczeństwa publicznego,</li> <li>- poprawa estetyki</li> <li>- poprawa jakości życia mieszkańców</li> </ul>	2010- 2020	1.450.000,00 zł - środki własne Gminy i Powiatu - środki ENEA SA.
4.	<b>Budowa kanalizacji sanitarnej</b>	<ul style="list-style-type: none"> <li>- opracowanie dokumentacji projektowej,</li> <li>- wykonanie kanalizacji sanitarnej wraz z przyłączami</li> </ul>	<ul style="list-style-type: none"> <li>- przyłączenie poszczególnych gospodarstw rolnych i nieruchomości do systemu kanalizacji sanitarnej spowoduje likwidację szamb bezodpływowych, poprawę jakości życia mieszkańców,</li> <li>- przyczyni się do ochrony środowiska przyrodniczego poprzez zmniejszenie, zagrożenia, zanieczyszczenia gleby i wód gruntowych.</li> </ul>	2010-2013	2.000.000,00 Zł - Środki własne Gminy - Program Rozwoju Obszarów Wiejskich - Regionalny Program Operacyjny
5.	<b>Budowa gazociągu</b>	<ul style="list-style-type: none"> <li>- opracowanie dokumentacji projektowej</li> <li>- podłączenie gazu do świetlicy wiejskiej, ośrodka zdrowia i szkoły</li> <li>- budowa gazociągu wzdłuż wsi,</li> </ul>	<ul style="list-style-type: none"> <li>- podłączenie nieruchomości do gazociągu przyczyni się do ochrony atmosfery poprzez obniżenie emisji spalin,</li> <li>- wpłynie na poprawę warunków bytowych mieszkańców i atrakcyjności osadniczej miejscowości</li> </ul>	2011-2015	1.000.000,00 zł Zakład Gazowniczy w Bydgoszczy

L.P.	Nazwa zadania	Cel zadania	Przeznaczenie zadania	Lata realizacji zadania	Kwota końcowa i źródła pozyskiwania dotacji
6.	<b>Budowa boiska sportowego przy Zespole Szkół w Rynarzewie</b>	<ul style="list-style-type: none"> <li>- opracowanie dokumentacji projektowej</li> <li>- budowa i wyposażenie wielofunkcyjnego boiska sportowego ze sztuczną nawierzchnią</li> </ul>	<ul style="list-style-type: none"> <li>- rozwijanie aktywności sportowej oraz zapewnienie właściwych warunków treningowych następujących dyscyplin sportowych: koszykówki, siatkówki, tenisa ziemnego, piłki ręcznej.</li> </ul>	2010 - 2011	<ul style="list-style-type: none"> <li>1.220.000,00 zł</li> <li>- środki własne Gminy</li> <li>- środki finansowe pozyskane z zewnętrznych źródeł finansowania sportu i rekreacji w latach 2010 – 2011, program "Moje Boisko - Orlik 2012"</li> </ul>
7.	<b>Rozwój kultury i edukacji</b>	<ul style="list-style-type: none"> <li>- organizacja spotkań integracyjnych np. majówek, wianków, festynów, imprez okolicznościowych, spotkań szkoleń,</li> <li>- organizacja czasu wolnego dla dzieci i młodzieży</li> <li>- organizacja wycieczek edukacyjnych</li> <li>- organizowanie cyklicznych ekspozycji historii i teraźniejszości wsi</li> </ul>	<ul style="list-style-type: none"> <li>- zintegrowanie społeczności lokalnej spowoduje wzmocnienie więzi społecznych, poczucie wartości kultywowania tradycji</li> <li>- promowanie miejscowości i wyrobu lokalnego</li> <li>- bezpieczne spędzanie wolnego czasu</li> <li>- poznawanie walorów krajoznawczych, turystycznych i kulturowych Krajny, Pałuk i innych regionów Polski</li> </ul>	2010 - 2020	<ul style="list-style-type: none"> <li>20.000,00 zł rocznie</li> <li>- LOG</li> <li>- Środki własne Gminy</li> <li>- zewnętrzne źródła finansowania dostępne w latach 2010 - 2020</li> </ul>
8.	<b>Budowa przystani kajakowej na rzece Gąsawka</b>	<ul style="list-style-type: none"> <li>- opracowanie dokumentacji projektowej</li> <li>- budowa i wyposażenie przystani</li> </ul>	<ul style="list-style-type: none"> <li>- wykorzystanie naturalnych warunków i walorów Doliny Noteci w propagowaniu kajakarstwa jako formy aktywnego wypoczynku i rekreacji</li> </ul>	2010-2016	<ul style="list-style-type: none"> <li>50.000,00 zł</li> <li>- środki własne Gminy</li> <li>- zewnętrzne źródła finansowania dostępne w latach 2011 – 2016</li> </ul>

L.P.	Nazwa zadania	Cel zadania	Przeznaczenie zadania	Lata realizacji zadania	Kwota końcowa i źródła pozyskiwania dotacji
			<ul style="list-style-type: none"> <li>- promocja miejscowości</li> <li>- rozwój turystyki wodnej w regionie</li> <li>- odbudowa turystycznych szlaków wodnych w regionie</li> <li>- reaktywacja klubu wodniackiego „Bryza”</li> </ul>		
9.	<b>„Wiejskie Centrum Sportu Kultury i Rekreacji – Rijopark”</b>	<ul style="list-style-type: none"> <li>- przygotowanie terenu gminy nad rzeką Gąsawką</li> <li>- opracowanie planu zagospodarowanie terenu parku</li> <li>- opracowanie dokumentacji projektowej</li> <li>- wykonanie nasadzeń zielonych: drzew, krzewów i innych roślin, w tym wykonanie ogrodzenie terenu żywopłotem,</li> <li>- wyposażenie parku w urządzenia małej architektury: ławki, miejsca wypoczynku i rekreacji, urządzenia zabawowe dla dzieci,</li> <li>- wykonanie i oznakowanie: <ul style="list-style-type: none"> <li>• boiska trawiastego,</li> <li>• pola namiotowego i wyposażenia go w niezbędne urządzenia sanitarne,</li> <li>• strzelnicy,</li> </ul> </li> </ul>	<ul style="list-style-type: none"> <li>- upowszechnianie rekreacji na świeżym powietrzu ,</li> <li>- integracja społeczności wiejskiej</li> <li>- promowanie aktywnego i zdrowego stylu życia,</li> <li>- podniesienie atrakcyjności turystycznej miejscowości</li> </ul>	2012-2020	500.000,00 zł - środki lokalnych organizacji społecznych - środki własne Gminy - zewnętrzne źródła finansowania dostępne w latach 2012 – 2020

L.P.	Nazwa zadania	Cel zadania	Przeznaczenie zadania	Lata realizacji zadania	Kwota końcowa i źródła pozyskiwania dotacji
		<ul style="list-style-type: none"> <li>• Skateparku,</li> <li>• amfiteatru z miejscami dla widowni</li> </ul>			
10.	<b>Budowa osiedlowych chodników</b>	<ul style="list-style-type: none"> <li>- opracowanie dokumentacji projektowej</li> <li>- ułożenie chodników wzdłuż dróg osiedlowych ok. 2 km</li> </ul>	<ul style="list-style-type: none"> <li>- bezpieczeństwo przemieszczania się pieszych,</li> <li>- poprawa estetyki miejscowości</li> </ul>	2010-2020	500.000,00 zł - środki własne Gminy - zewnętrzne źródła finansowania dostępne w latach 2010 – 2020
11.	<b>Doposażenie „Placu pod Rączkiem”</b>	<ul style="list-style-type: none"> <li>- wykonanie ogrodzenie placu</li> <li>- montaż urządzeń rekreacyjnych dla dzieci tj. piaskownicy i zestawu zabawowego</li> <li>- montaż stołów do gry w szachy</li> <li>- urządzenie placu do gry w boule</li> </ul>	Poprawa estetyki miejscowości i zapewnienie mieszkańcom miejsca wypoczynku i rekreacji	2010 - 2015	20.000, 00 zł. Finansowanie ze środków zewnętrznych dostępnych w latach 2011 – 2015
12.	<b>Modernizacja i utwardzenie dróg wewnętrznych</b>	<ul style="list-style-type: none"> <li>- opracowanie dokumentacji projektowej</li> <li>- wykonanie utwardzenia dróg wraz z podbudową ok. 5 km,</li> <li>- wyprofilowanie i wykonanie poboczy</li> <li>- odtwarzanie przydrożnych rowów</li> <li>- uzupełnienie oznakowania drogowego</li> </ul>	<ul style="list-style-type: none"> <li>- działanie przyczyni się do zapewnienia sprawnego, bezpiecznego dojazdu do posesji i gospodarstw,</li> <li>- obniżenie kosztów eksploatacji środków transportu poprzez zmniejszenie ilości napraw spowodowanych złą jakością drogi</li> <li>- poprawa estetyki miejscowości i jakości życia</li> </ul>	2011-2020	4.500.000,00 zł - środki własne Gminy - zewnętrzne źródła finansowania dostępne w latach 2011 – 2020

L.P.	Nazwa zadania	Cel zadania	Przeznaczenie zadania	Lata realizacji zadania	Kwota końcowa i źródła pozyskiwania dotacji
			mieszkańców		
13.	<b>Rewitalizacja rynku wiejskiego</b>	<p>- pozyskanie dodatkowego terenu  - opracowanie dokumentacji projektowej  - zagospodarowanie i urządzenie rynku,  - przebudowa placu rynku, w tym:</p> <ul style="list-style-type: none"> <li>• przebudowa chodników</li> <li>• uzbrojenie terenu</li> <li>• posadowienie fontanny</li> <li>• instalacja oświetlenia</li> <li>• wyposażenie placu w miejsca wypoczynku</li> <li>• instalacja monitoring rynku</li> </ul>	<p>- przywrócenie tradycyjnego układu miejskiego,  - podniesienie jakości życia mieszkańców,  - poprawa estetyki centrum wsi  - poprawa infrastruktury przestrzennej,  - promocja miejscowości, w tym walorów turystycznych</p>	2011-2020	<p>2.000.000,00 zł  - środki własne Gminy  - zewnętrzne źródła finansowania dostępne w latach 2011 – 2020</p>

PRZEWODNICZĄCY RADY

*Marek Domżała*

Przewodniczący Rady Miejskiej w Szubinie