


## Załącznik 2. Raport z konsultacji społecznych



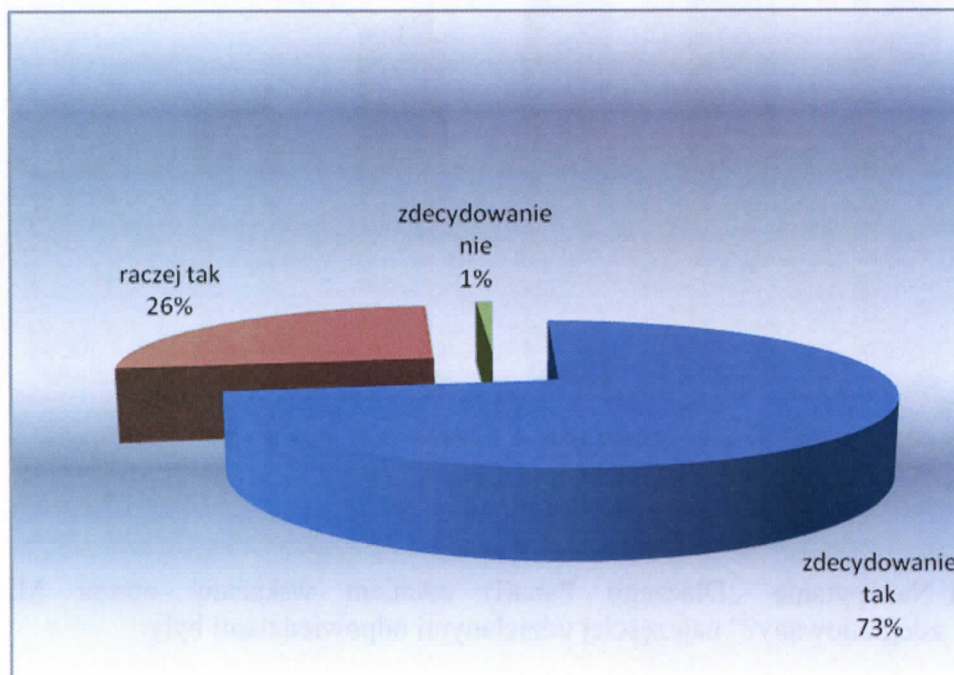
*Szubin, sierpień 2010*

## SPIS TREŚCI

1.	<i>Raport z konsultacji społecznych</i>	3
2.	<i>Wzór ankiety</i>	11

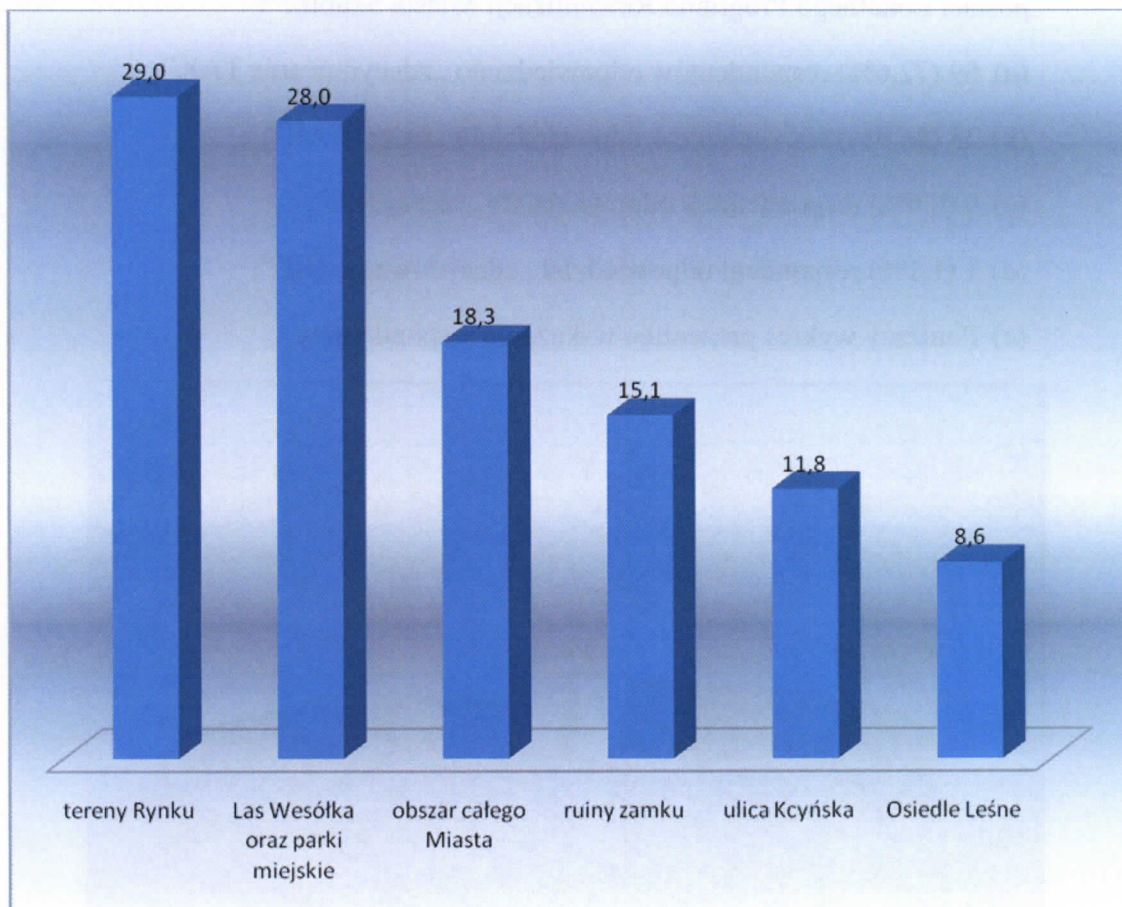
## 1. Raport z konsultacji społecznych

- (1) Konsultacje społeczne przeprowadzono w okresie od sierpnia do września 2008 roku. Polegały one na udostępnieniu mieszkańcom Miasta celowo opracowanych ankiet do wypełnienia. Ankiety zamieszczono na stronie internetowej Urzędu Miejskiego w Szubinie. Do wypełnienia ankiet zaproszeni zostali wszyscy mieszkańcy Miasta. Przyjęta przez Zespół ds. rewitalizacji metoda konsultacji społecznych miała na celu upowszechnienie informacji na temat samej rewitalizacji i możliwości, jakie stwarza ona mieszkańcom Miasta w zakresie przestrzennego, gospodarczego i społecznego ożywienia Miasta. Zadaniem respondentów było wskazanie głównych przyczyn degradacji Miasta oraz kategorii interwencji, które ich zdaniem należy uznać za priorytetowe (wzór ankiety zamieszczono w Załączniku).
- (2) W ramach konsultacji społecznych rozdysponowano 125 ankiet, z czego 95 zostało wypełnionych i dostarczonych do Urzędu Miejskiego w Szubinie.
- (3) Na pytanie „Czy Pana(i) zdaniem naszemu Miastu potrzebny jest program ożywienia gospodarczego, społecznego i przestrzennie – środowiskowego w postaci Lokalnego Programu Rewitalizacji Miasta Szubin?”:
- (a) 69 (72,6%) respondentów odpowiedziało „zdecydowanie TAK”,
  - (b) 25 (26,3%) respondentów odpowiedziało „raczej TAK”,
  - (c) 0 (0,0%) respondentów odpowiedziało „raczej NIE”,
  - (d) 1 (1,1%) respondent odpowiedział „zdecydowanie NIE”,
  - (e) Poniższy wykres prezentuje wskazania respondentów.



- (4) Na pytanie „Jaki obszar Miasta powinien być Pana(i) zdaniem poddany procesowi rewitalizacji?”:

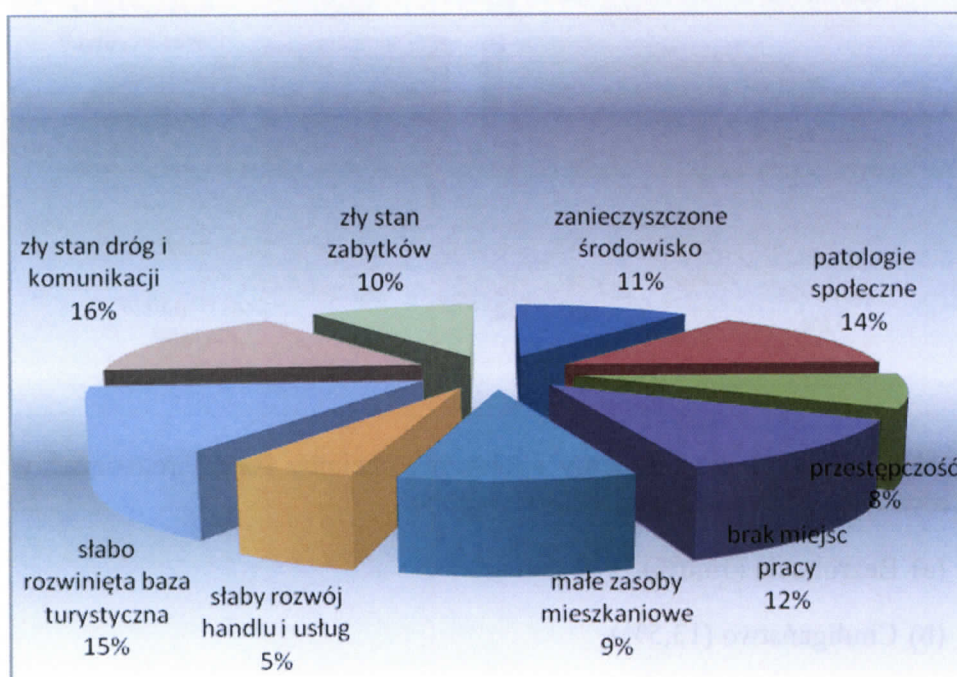
- (a) 27 (29%) respondentów wskazało tereny Rynku,
- (b) 26 (28%) respondentów wymieniło Las Wesółka oraz parki miejskie,
- (c) 17 (18,3%) respondentów wskazało na obszar całego Miasta,
- (d) 14 (15%) respondentów wskazało na ruiny zamku,
- (e) 11 (11,8%) respondentów wskazało na ulicę Kcyńską,
- (f) 8 (8,6%) respondentów wskazało na obszar Osiedla Leśnego,
- (g) Ponadto respondenci często wskazywali: Osiedle Bydgoskie, Dworzec PKP, ul. 3 Maja, ul. Browarną, ul. Nakielską oraz stadion miejski,
- (h) Procentowa liczba odpowiedzi nie sumuje się do 100%, ponieważ pytanie było otwarte, respondenci sami wskazywali obszar, który ich zdaniem powinien zostać poddany procesowi rewitalizacji,
- (i) Poniższy wykres prezentuje wskazania respondentów.



(5) Na pytanie „Dlaczego Pana(i) zdaniem wskazany obszar Miasta jest zdegradowany?” najczęściej udzielanymi odpowiedziami były:

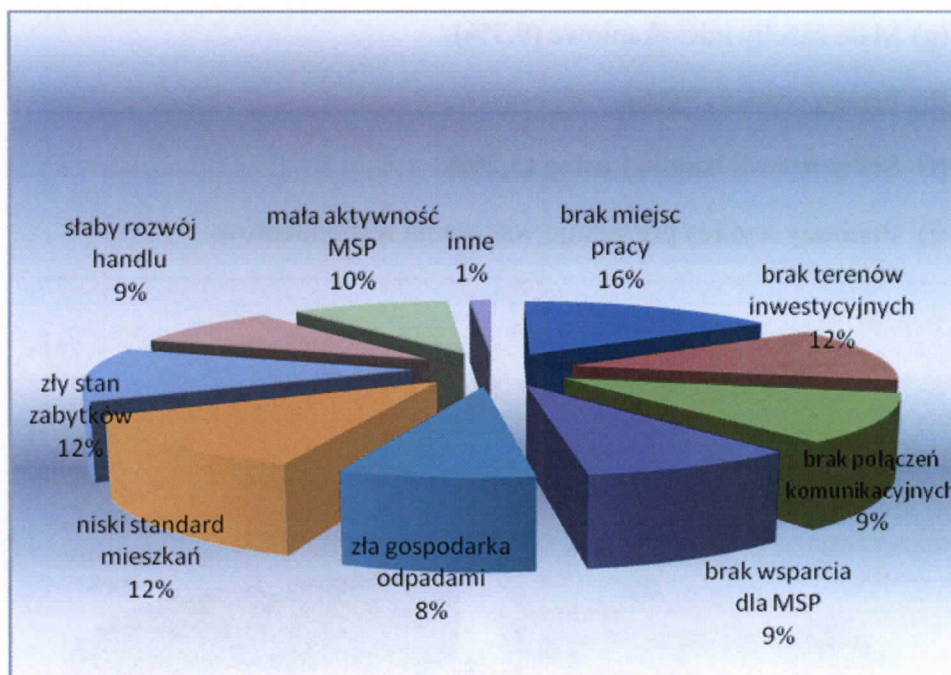
- (a) Zły stan dróg i komunikacji (15,9%),
- (b) Słabo rozwinięta baza turystyczna i rekreacyjno – wypoczynkowa (14,8%),

- (c) Patologie społeczne (14,0%),
  - (d) Brak miejsc pracy (12,1%),
  - (e) Zanieczyszczone środowisko (10,7%),
  - (f) Zły stan zabytków (10,1%),
  - (g) Małe zasoby mieszkaniowe (9,3%),
  - (h) Przystępczość (7,9%),
  - (i) Słaby rozwój handlu i usług (5,2%).
- (j) Poniższy wykres prezentuje wskazania respondentów.



- (6) Na pytanie „Jakie problemy ekonomiczne, w związku z planowanymi projektami, chciałby Pan(i) rozwiązać w procesie rewitalizacji?” najczęściej wskazywano na:
- (a) Brak miejsc pracy (15,6%),
  - (b) Brak lub zła jakość terenów inwestycyjnych (12,4%),
  - (c) Niewystarczającą ilość i niski standard mieszkań (12,1%),
  - (d) Zły stan zabytków (12,1%),
  - (e) Brak lub zbyt mała ilość połączeń komunikacyjnych z innymi ośrodkami (10,8%),
  - (f) Niewielka ilość MSP (9,5%),
  - (g) Słaby rozwój handlu (8,9%),

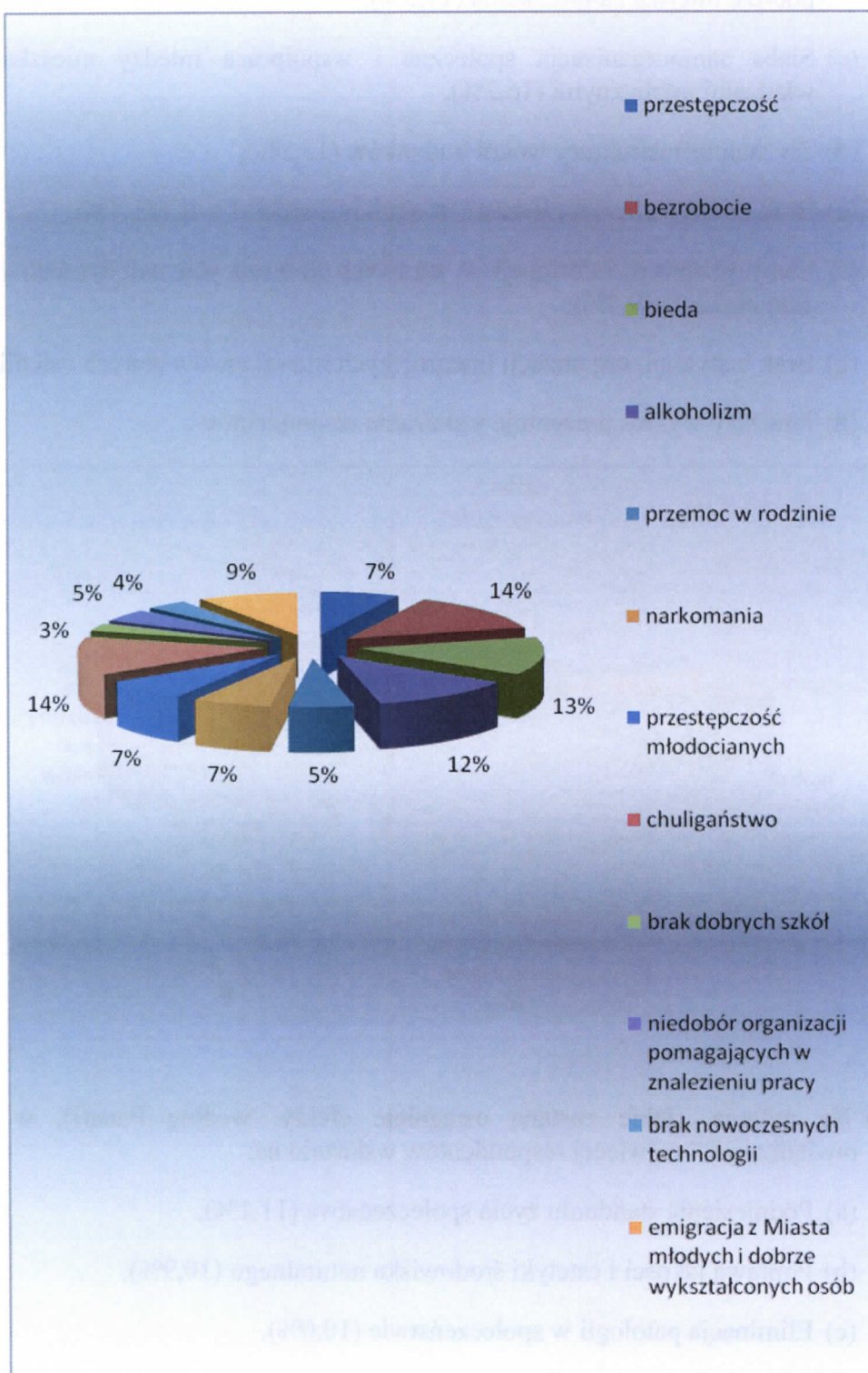
- (h) Brak wsparcia dla MSP (8,6%),
- (i) Zła gospodarka odpadami, ściekami (7,6%),
- (j) Inne (1,3%),
- (k) Poniższy wykres prezentuje wskazania respondentów.



(7) Na pytanie „Jakie problemy społeczne, chciałby Pan(i) rozwiązać w procesie rewitalizacji?” najczęściej wskazywano na:

- (a) Bezrobocie (14,0%),
- (b) Chuligaństwo (13,5%),
- (c) Biedę (13,3%),
- (d) Alkoholizm (12,2%),
- (e) Emigracja z Miasta młodych i dobrze wykształconych osób (9,2%),
- (f) Przemoc (7,2%),
- (g) Przemoc młodocianych (7,2%),
- (h) Narkomania (6,5%),
- (i) Przemoc w rodzinie (5,4%),
- (j) Niedobór organizacji pomagających w znalezieniu pracy (4,7%),
- (k) Brak dostępu do nowoczesnych technologii (3,8%),
- (l) Utrudniony dostęp społeczeństwa do dobrych szkół (2,9%),

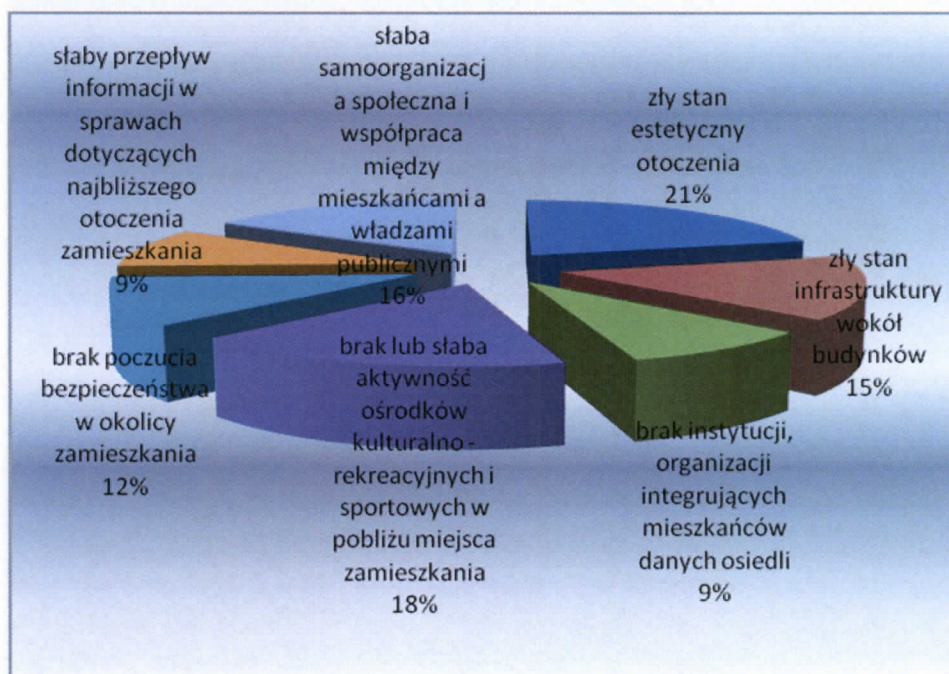
(m)Poniższy wykres prezentuje wskazania respondentów.



(8) Na pytanie „Jakie problemy związane z jakością życia, na wskazanym terenie chciałby Pan(i) rozwiązać w procesie rewitalizacji?” najczęściej respondentów wskazało na:

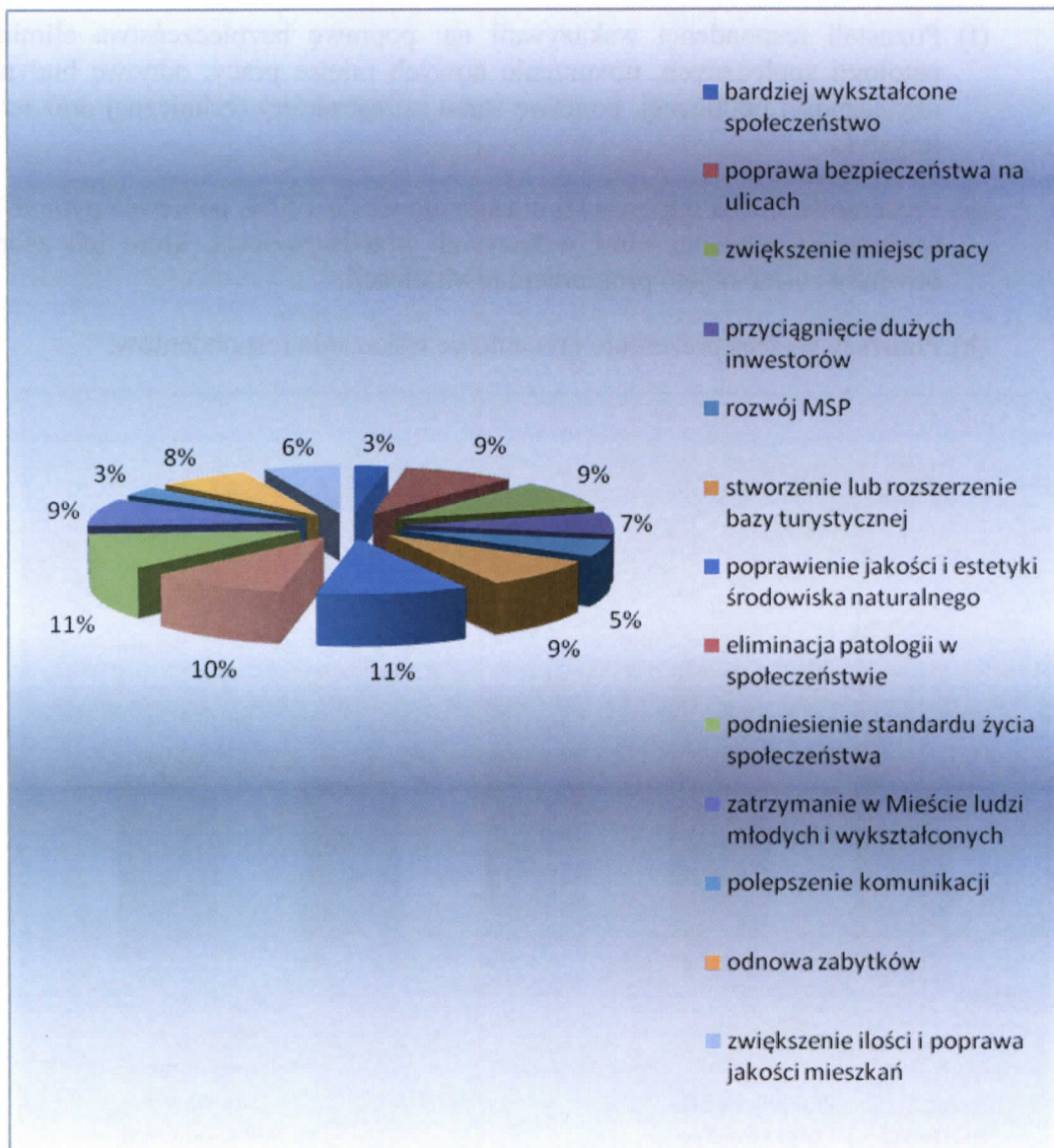
(a) Zły stan estetyczny otoczenia (21,2%),

- (b) Brak lub słaba aktywność ośrodków kulturalno-rekreacyjnych i sportowych w pobliżu miejsca zamieszkania (17,5%),
- (c) Słaba samoorganizacja społeczna i współpraca między mieszkańcami a władzami publicznymi (16,2%),
- (d) Zły stan infrastruktury wokół budynków (15,2%),
- (e) Brak poczucia bezpieczeństwa w okolicy zamieszkania (11,4%)
- (f) Słaby przepływ informacji w sprawach dotyczących najbliższego otoczenia zamieszkania (9,4%),
- (g) Brak instytucji, organizacji integrujących mieszkańców danych osiedli (9,1%),
- (h) Poniższy wykres prezentuje wskazania respondentów.



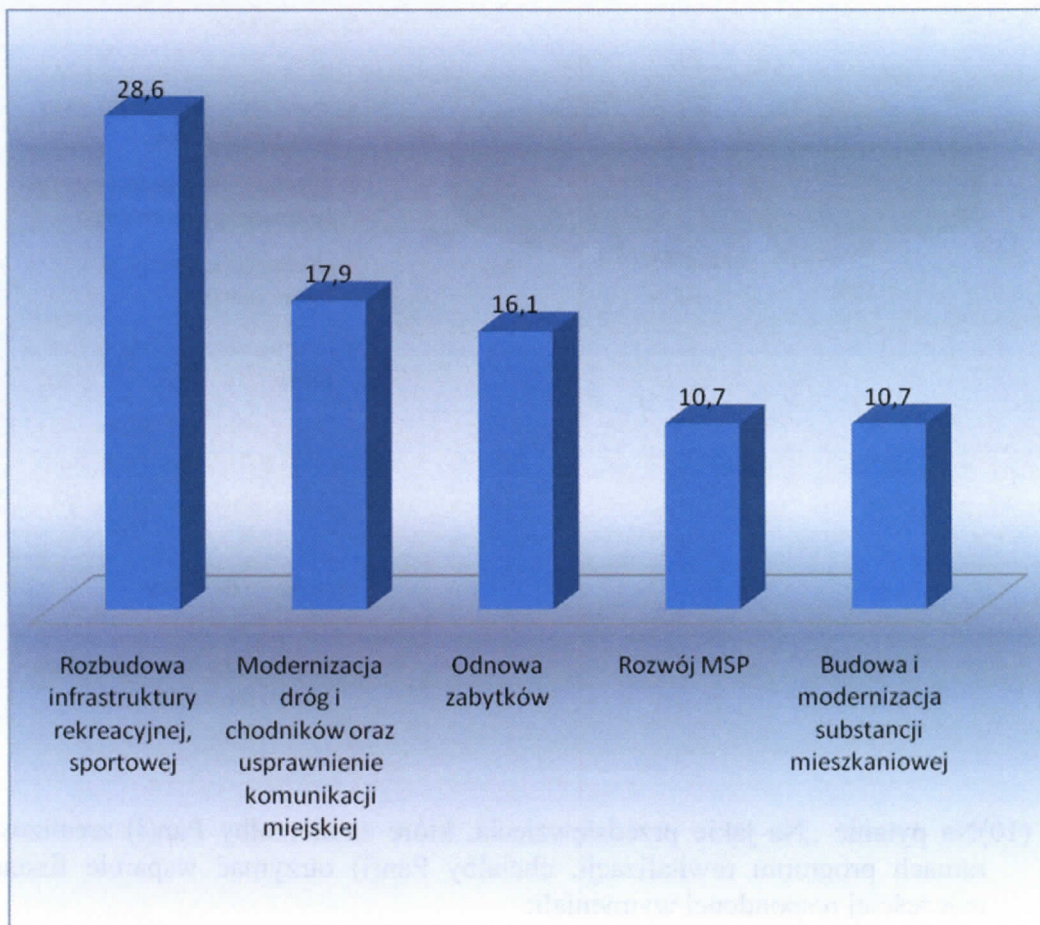
- (9) Na pytanie „Jakie zostaną osiągnięte efekty, według Pana(i), w procesie rewitalizacji?” najwięcej respondentów wskazało na:
- (a) Podniesienie standardu życia społeczeństwa (11,1%),
  - (b) Poprawa jakości i estetyki środowiska naturalnego (10,9%),
  - (c) Eliminacja patologii w społeczeństwie (10,0%),
  - (d) Poprawę bezpieczeństwa na ulicach (9,2%),
  - (e) Zwiększenie miejsc pracy (9,0%),
  - (f) Stworzenie lub rozszerzenie bazy turystycznej (8,8%),
  - (g) Zatrzymanie w mieście ludzi młodych i wykształconych (8,8%),

- (h) Odnowa zabytków w mieście (7,7%),
- (i) Przyciągnięcie dużych inwestorów (7,1%),
- (j) Zwiększenie ilości i poprawa jakości mieszkań (6,2%),
- (k) Rozwój MSP (5,3%),
- (l) Polepszenie komunikacji (3,2%),
- (m) Bardziej wykształcone społeczeństwo (2,8%),
- (n) Poniższy wykres prezentuje wskazania respondentów.



(10) Na pytanie „Na jakie przedsięwzięcia, które zamierzałby Pan(i) zrealizować w ramach programu rewitalizacji, chciałby Pan(i) otrzymać wsparcie finansowe” najczęściej respondenci wymieniali:

- (a) 16 (28,6%) respondentów wskazało na rozbudowę infrastruktury rekreacyjnej, sportowej,
- (b) 10 (17,8%) respondentów wskazało na modernizację dróg i chodników oraz usprawnienie komunikacji miejskiej,
- (c) 9 (16,1%) respondentów wskazało na odnowę zabytków,
- (d) 6 (10,7%) respondentów wskazało na rozwój małych i średnich przedsiębiorstw,
- (e) 6 (10,7%) respondentów wskazało na budowę i modernizację substancji mieszkaniowej,
- (f) Pozostali respondenci wskazywali na: poprawę bezpieczeństwa eliminację patologii społecznych, utworzenie nowych miejsc pracy, odnowę budynków użyteczności publicznej, poprawę stanu infrastruktury technicznej oraz rozwój turystyki.
- (g) Procentowa liczba odpowiedzi nie sumuje się do 100%, ponieważ pytanie było otwarte, respondenci sami wskazywali przedsięwzięcia, które ich zdaniem powinny zostać objęte programem rewitalizacji,
- (h) Poniższy wykres prezentuje procentowe wskazania respondentów.





.....  
.....  
.....

Dlaczego Pana(i) zdaniem ten obszar Miasta jest zdegradowany?

*Proszę wstawić „X” w maksymalnie 5 kolumnach.*

	zanieczyszczone środowisko
	patologie społeczne
	przestępczość
	brak miejsc pracy
	małe zasoby mieszkaniowe
	słaby rozwój handlu i usług
	słabo rozwinięta baza turystyczna i rekreacyjno-wypoczynkowa
	zły stan dróg i komunikacji
	zły stan zabytków

Jakie **problemy ekonomiczne**, na wskazanym obszarze, chciałby Pan(i) rozwiązać w procesie rewitalizacji?

*Proszę wstawić „X” w maksymalnie 5 kolumnach.*

	brak miejsc pracy
	brak, lub zła jakość terenów inwestycyjnych
	brak lub zbyt mała ilość połączeń komunikacyjnych z innymi ośrodkami
	brak wsparcia dla małych i średnich przedsiębiorstw
	zła gospodarka odpadami, ściekami
	niewystarczająca ilość i niski standard mieszkań
	zły stan zabytków
	słaby rozwój handlu
	niewielka ilość (mała aktywność) małych i średnich przedsiębiorstw
	Inne (wpisać jakie)

Jakie **problemy społeczne**, na wskazanym obszarze, chciałby Pan(i) rozwiązać w procesie rewitalizacji?

*Proszę wstawić „X” w maksymalnie 6 kolumnach.*

	przestępczość
	bezrobocie
	bieda
	alkoholizm
	przemoc w rodzinie
	narkomania
	przestępczość młodocianych
	chuligaństwo
	utrudniony dostęp społeczeństwa do dobrych szkół
	niedobór organizacji pomagających w znalezieniu pracy (przekwalifikowanie, szkolenia)
	brak dostępu do nowoczesnej technologii (komputer, internet)
	emigracja z miasta młodych i dobrze wykształconych osób

Jakie **problemy związane z jakością życia**, na wskazanym obszarze, chciałby Pan(i) rozwiązać w procesie rewitalizacji?

*Proszę wstawić „X” w maksymalnie 4 kolumnach.*

	zły stan estetyczny otoczenia
	zły stan infrastruktury wokół budynków
	brak instytucji, organizacji integrujących mieszkańców danych osiedli
	brak lub słaba aktywność ośrodków kulturalno-rekreacyjnych i sportowych w pobliżu miejsca zamieszkania
	brak poczucia bezpieczeństwa w okolicy zamieszkania
	słaby przepływ informacji w sprawach dotyczących najbliższego otoczenia zamieszkania
	słaba samoorganizacja społeczna i współpraca między mieszkańcami a władzami publicznymi

Jakie zostaną osiągnięte efekty, według Pana(i), w procesie rewitalizacji?

*Proszę wstawić „X” w maksymalnie 6 kolumnach.*

	bardziej wykształcone społeczeństwo
	poprawa bezpieczeństwa na ulicach
	zwiększenie miejsc pracy
	przyciągnięcie dużych inwestorów
	rozwój małej i średniej przedsiębiorczości
	stworzenie lub rozszerzenie bazy turystycznej
	poprawienie jakości i estetyki środowiska naturalnego
	eliminacja patologii w społeczeństwie
	podniesienie standardu życia społeczeństwa
	zatrzymanie w mieście ludzi młodych i wykształconych
	poprawienie komunikacji zarówno miejskiej, jak i z innymi ośrodkami przemysłowymi
	odnowa zabytków w mieście
	zwiększenie ilości i poprawa jakości mieszkań

Na jakie przedsięwzięcia, które zamierzałby Pan(i) zrealizować w ramach programu rewitalizacji, chciałby Pan(i) otrzymać wsparcie finansowe?

.....

.....

.....


.....

.....

.....

.....

# Załącznik 3. Wykaz projektów realizowanych w ramach Lokalnego Programu Rewitalizacji Miasta Szubin



Szubin, sierpień 2010

## **SPIS TREŚCI**

<b>1. Obszar I „Rynek” Projekty rewitalizacyjne infrastrukturalne</b>	<b>3</b>
<b>2. Obszar I „Rynek” Projekty rewitalizacyjne społeczne</b>	<b>4</b>


## 1. Obszar I „Rynek” Projekty rewitalizacyjne infrastrukturalne

Obszar wsparcia	Nazwa projektu	Beneficjent	Wartość całkowita Projektu w PLN	Źródła finansowania			Okres realizacji projektu	Wskaźniki (obligatoryjne) na jakie oddziałuje projekt
				Własne	EFRR	Inne		
Obszar I „Rynek”	Projekt 1. Przebudowa Rynku i przyległych ulic wraz z poprawą gospodarki wodno - ściekowej w Szubinie	Gmina Szubin	9.049.371,12	6.869.922,63	2.179.448,49	-	2009-2012	Szczególnie zniszczone otoczenie,  Porównywalnie niższy poziom wartości zasobu mieszkaniowego,
Obszar I „Rynek”	Projekt 2. Modernizacja Muzeum Ziemi Szubińskiej im. Zenona Erdmanna	Gmina Szubin	550.000,00	300.000,00	-	250.000,00	2009	Szczególnie zniszczone otoczenie.
Obszar I „Rynek”	Projekt 3. Budowa wielofunkcyjnego boiska sportowego przy Szkole Podstawowej Nr 1 w Szubinie	Gmina Szubin	362.200,00	181.100,00	-	181.100,00	2009	-
	<b>Suma</b>		<b>9.961.571,12</b>	<b>7.351.022,63</b>	<b>2.179.448,49</b>	<b>431.100,00</b>		

## 2. Obszar I „Rynek” Projekty rewitalizacyjne społeczne

Obszar wsparcia	Nazwa projektu	Beneficjent	Wartość całkowita Projektu w PLN	Źródła finansowania			Okres realizacji projektu	Wskaźniki (obligatoryjne) na jakie oddziałuje projekt
				Własne	EFRR	Inne		
Obszar I „Rynek”	Projekt 1. IV sesja popularnonaukowa pt. „II wojna światowa przez pryzmat zbiorowych miejsc pamięci” oraz wydanie materiałów konferencyjnych w publikacji pt. „II wojna światowa przez pryzmat zbiorowych miejsc pamięci”	Muzeum Ziemi Szubińskiej im. Zenona Erdmanna	6.600,00	2.200,00	-	4.400,00	2009	-
Obszar I „Rynek”	Projekt 2. Oblicza czasu – dwa spojrzenia na Powiat Nakielski	Muzeum Ziemi Szubińskiej im. Zenona Erdmanna	3.400,00	2.300,00	-	1.100,00	2009	-
Obszar I „Rynek”	Projekt 36. Program aktywności lokalnej	Miejsko - Gminny Ośrodek Pomocy Społecznej w Szubinie	81.050,00	30.000,00	51.050,00	-	2011	Wysoki poziom ubóstwa i wykluczenia,  Niski poziom edukacji, znaczące braki w umiejętnościach i wysoki odsetek osób porzucających szkołę
	<b>Suma</b>		<b>91.050,00</b>	<b>34.500,00</b>	<b>51.050,00</b>	<b>5.500,00</b>		

## Załącznik 4. Opis projektów



*Szubin, sierpień 2010*

## SPIS TREŚCI

1. Projekt „Przebudowa Rynku i przyległych ulic wraz z poprawą gospodarki wodno - ściekowej w Szubinie”	3
2. Projekt „Modernizacja Muzeum Ziemi Szubińskiej im. Zenona Erdmanna”	5
3. Projekt „IV sesja popularnonaukowa pt. „II wojna światowa przez pryzmat zbiorowych miejsc pamięci” oraz wydanie materiałów konferencyjnych w publikacji pt. „II wojna światowa przez pryzmat zbiorowych miejsc pamięci”	8
4. Projekt „Oblicza czasu – dwa spojrzenia na Powiat Nakielski”	10
5. Projekt „Budowa wielofunkcyjnego boiska sportowego przy Szkole Podstawowej Nr 1 w Szubinie”	12
6. Projekt „Program aktywności lokalnej”	14

## 1. Projekt „Przebudowa Rynku i przyległych ulic wraz z poprawą gospodarki wodno - ściekowej w Szubinie”

1. Data sporządzenia opisu projektu: styczeń 2009

2. Podmiot zgłaszający projekt: Gmina Szubin

3. Nazwa projektu: „Przebudowa Rynku i przyległych ulic wraz z poprawą gospodarki wodno - ściekowej w Szubinie”

4. Koszt całkowity projektu (w zł): 9.049.371,12 zł

5. Źródła finansowania projektu:

Środki własne: 6.869.922,63 zł

Środki RPO: 2.179.448,49 zł

Środki inne: brak

6. Opis projektu:

**Lokalizacja projektu:** Obszar I „Rynek”, ulice: Rynek, Młyńska, Paderewskiego, Kilińskiego, Św. Marcina, Szkolna, Wyzwolenia, Plac Kościelny.

**Stan obecny:** Rynek i jego okolice to najstarsza część Szubina. Jest to strefa objęta nadzorem konserwatora zabytków. W pobliżu znajdują się obiekty zabytkowe - kościół i ruiny Zamku. Teren objęty projektem cechuje nieuporządkowana gospodarka wodno – ściekowa tj. zły stan urządzeń wodno – kanalizacyjnych lub brak kanalizacji sanitarnej, brak gazociągu, częściowy brak kanalizacji deszczowej, zły stan dróg i chodników, przestarzałe oznakowanie, zniszczone elewacje budynków i pokryć dachowych (głównie azbestowych). Uliczki są wąskie, a oświetlenie przestarzałe. Okolice Rynku cechuje brak estetyki właściwej dla głównego punktu Miasta.

**Przedmiot projektu:** W ramach projektu pn. „Przebudowa Rynku i przyległych ulic wraz z poprawą gospodarki wodno - ściekowej w Szubinie” przewiduje się:

1) Przebudowa Rynku oraz ulic Kilińskiego, Młyńskiej, Wyzwolenia, Szkolnej, Św. Marcina i Placu Kościelnego. W ramach przebudowy zostanie:

- wykonana nowa nawierzchnia Rynku o powierzchni 3815m<sup>2</sup> (placu rynku, przyległych chodników, zjazdów do posesji, z kostki kamiennej i szlachetnej kostki brukowej na podsypce piaskowo - cementowej,

- wykonana nowa nawierzchnia asfaltowa jezdni ulic długości 1171,25 mb ( o powierzchni 7192,00 m<sup>2</sup>) z miejscami postojowymi (o powierzchni 431,00 m<sup>2</sup>), chodnikami po obydwu stronach ulic (o powierzchni 3794,00 m<sup>2</sup>), ciągami spacerowymi na Placu Kościelnym (o powierzchni 872,00 m<sup>2</sup>), zjazdami do posesji (o powierzchni 800,70 m<sup>2</sup>),

- wybudowany parking z miejscami postojowymi na Rynku z kostki granitowej o powierzchni 300m<sup>2</sup>, miejsc postojowych z kostki brukowej przy ulicy Św. Marcina (113m<sup>2</sup>) i na Placu Kościelnym (318 m<sup>2</sup>). Ogółem pod miejsca parkingowe przeznaczono teren o powierzchni 0,073 ha (731 m<sup>2</sup>),

2) Budowa kanalizacji sanitarnej w ulicach Młyńskiej, św. Marcina, Kilińskiego, Wyzwolenia, Szkolnej i na Placu Kościelnym w Szubinie o łącznej długości 1365 mb wraz z przepompownią ścieków i budową sieci wodociągowej do przepompowni o długości 92,5

mb,

3) Budowa kanalizacji deszczowej o łącznej długości 553 mb wraz z przykanalikami( 65 sztuk) w ulicach Św. Marcina, Wyzwolenia, Plac Kościelny i Rynek,

4) Budowa toalety publicznej ( o powierzchni 4 m2) wraz z przyłączem wodociągowym ( dł. 9,5 mb) i sanitarnym ( dł. 5 mb) - 1 szt.,

5) Budowa małej architektury tj. ławek, koszy na śmieci, stojaków dla rowerów, masztów flagowych, krat pod drzewa, akcentu architektonicznego - rzeźby nawiązującej do historii miasta oraz fontanny wytryskowej. Fontanna będzie się składać z 24 dysz umieszczonych w żelbetowych nieckach, wyposażona w dwa zamknięte obiegi wody: obieg uzdatniania oraz obieg głównego strumienia wody oraz system automatycznej regulacji czasu pomp dozujących i obiegowych,

6) Urządzenie terenów zieleni miejskiej - trawników o powierzchni 350m2, nasadzeń oraz przesadzeń drzew i krzewów na Rynku, Placu Kościelnym oraz przy ulicy Kościuszki,

7) Budowa i przebudowa urządzeń energetycznych, w tym:

- budowa złącza pomiarowego wraz z przyłączem kablowym,
- budowa zasilania dla oświetlenia ulicznego i iluminacyjnego ,
- budowa zasilania tablicy TS dla fontanny,
- przebudowa istniejącego złącza ZK-2+TL,
- budowa zasilania przepompowni ścieków.

**Cel realizacji projektu:** W wyniku realizacji projektu pn. „Przebudowa Rynku i przyległych ulic wraz z poprawą gospodarki wodno - ściekowej w Szubinie” osiągnięte zostaną następujące wskaźniki:

- Wskaźniki produktu:
  - liczba projektów w zakresie rewitalizacji i mieszkalnictwa - 1 szt.,
  - liczba zbudowanych / przebudowanych / doposażonych obiektów (ulic i toalety publicznej) - 8 szt,
  - powierzchnia terenów przeznaczonych na tereny parkingowe - 0,073 ha.
- Wskaźniki rezultatu:
  - powierzchnia obszarów poddanych rewitalizacji – 20 ha,
  - liczba osób mieszkających na terenach objętych procesem rewitalizacji objętych procesem rewitalizacji – 1009 osób w 2012 roku,
  - liczba zrewitalizowanych obszarów (1 szt.)

**Uzasadnienie:** Głównym celem projektu jest poprawa jakości życia mieszkańców na zdegradowanym obszarze. Realizacja tego celu będzie możliwa dzięki realizacji szeregu celów szczegółowych projektu:

- poprawy stanu nawierzchni dróg, chodników oraz płyty Rynku,
- zwiększenia gęstości sieci wodno-kanalizacyjnej,
- stworzenia miejsc wypoczynku i obiektów małej architektury.

Projekt przyczyni się także do realizacji celów ogólnych: poprawy jakości i komfortu życia mieszkańców, poprawy estetyki Rynku i okolic, wzrostu atrakcyjności mieszkaniowej obszaru, wzrost konkurencyjności turystycznej starej części miasta, pobudzenia aktywności gospodarczej, wzrostu liczby turystów odwiedzających miasto, pozytywnego postrzegania miasta. Zostaną nadane temu obszarowi funkcje rekreacyjno – wypoczynkowe, a także nastąpi poprawa wizerunku miasta nie tylko wśród mieszkańców Szubina, ale również w opinii odwiedzających. Nowa koncepcja zagospodarowania pozwoli ożywić Rynek oraz spowoduje wzrost integracji społecznej na poziomie lokalnym. Realizacja przedmiotowego projektu zwiększy estetykę najstarszej części Szubina, poprzez przywrócenie obszarowi funkcji publiczno – społecznych. Kompleksowe zagospodarowanie terenu, w tym

przebudowa ulic oraz infrastruktury technicznej zasadniczo wpłynie na poziom bezpieczeństwa komunikacyjnego oraz jakość życia mieszkańców Miasta. Projekt wychodzi naprzeciw oczekiwaniom mieszkańców i stwarza warunki do wzrostu estetyki przestrzeni miejskiej. Ponadto estetyczna miejscowość ma szansę przyciągnąć inwestorów krajowych i zagranicznych i tym samym wpłynąć na poprawę rozwoju ekonomicznego regionu, powstanie nowych miejsc pracy i spadek bezrobocia.

7. Podmiot zarządzający i sposób realizacji projektu: Gmina Szubin, realizacja w trybie ustawy prawo zamówień publicznych

8. Podmiot zarządzający projektowanym przedsięwzięciem po jego zrealizowaniu: Gmina Szubin oraz Komunalne Przedsiębiorstwo Wodociągów i Kanalizacji Sp. z o.o. z siedzibą w Szubinie w zakresie wybudowanej sieci kanalizacji sanitarnej i deszczowej wraz z urządzeniami. Infrastruktura ta zostanie przekazana w bezpłatne użyczenie przedsiębiorstwu.

9. Harmonogram działań:

Nazwa projektu	Czas realizacji	Harmonogram realizacji projektu w rozbiciu na poszczególne lata							
		2008	2009	2010	2011	2012	2013	2014	2015
„Przebudowa Rynku i przyległych ulic wraz z poprawą gospodarki wodno - ściekowej w Szubinie”	2009-2012	-	0,00	979416,00	529445,12	2775500,00	-	-	-

10. Przewidywany termin rozpoczęcia realizacji projektu: kwiecień 2009

11. Przewidywany termin zakończenia realizacji projektu: czerwiec 2012

12. Osoba mogąca udzielić informacji na temat projektu:

- imię i nazwisko: Małgorzata Łapaczyńska
- stanowisko służbowe: pracownik Urzędu Miejskiego w Szubinie
- telefon / fax: (52) 391 07 33
- e-mail: malgorzatan@ugim.szubin.pl

## **2. Projekt „Modernizacja Muzeum Ziemi Szubińskiej im. Zenona Erdmanna”**

1. Data sporządzenia opisu projektu: styczeń 2009

2. Podmiot zgłaszający projekt: Gmina Szubin

3. Nazwa projektu: „Modernizacja Muzeum Ziemi Szubińskiej im. Zenona Erdmanna”

4. Koszt całkowity projektu (w zł): 550.000,00 zł

5. Źródła finansowania projektu:

Środki własne: 300.000,00 zł

Środki RPO: brak

Środki inne (kredyt): 250.000,00zł

## 6. Opis projektu:

**Lokalizacja projektu:** Obszar I: „Rynek”, ul. Szkolna 2.

### **Stan obecny:**

Muzeum Ziemi Szubińskiej jest ośrodkiem dziedzictwa kulturalnego w Szubinie. Obiekt częściowo został zmodernizowany – decieplony z zewnątrz, wyremontowany dach, przebudowany system ciepłowniczy z opału stałego na gazowe. Obiekt wymaga modernizacji wewnętrznych pomieszczeń muzealnych, wystawowych, w tym zmodernizowania sceny. Ponadto obiekt wymaga dostosowania do przebywania w nim osób niepełnosprawnych (podjazd, toalety). Muzeum przede wszystkim pełni funkcje społeczne i edukacyjne.

**Przedmiot projektu:** W ramach projektu pn. „Modernizacja Muzeum Ziemi Szubińskiej im. Zenona Erdmanna” przewiduje się:

1. Modernizację pomieszczeń Muzeum połączona z organizacją wystaw o randze wojewódzkiej, w tym:
  - a. Remont auli z przebudową sceny tj. demontaż istniejącego parkietu, wykonanie izolacji poziomej z ułożeniem nowej posadzki, wykonanie nowych tynków, położenie gładzi, pomalowanie ścian,
  - b. Przebudowę pomieszczeń, w tym adaptację pomieszczeń na toalety (dotyczy pomieszczeń na parterze budynku) tj. przesunięcie ścian działowych, wymiana instalacji wodno - kanalizacyjnej, położenie nowych posadzek, gładzi i glazury, wymiana urządzeń sanitarnych, pomalowanie ścian, przystosowanie 1 sanitariatu dla osób niepełnosprawnych,
  - c. Budowę zewnętrznego podjazdu dla osób niepełnosprawnych przy głównym wejściu do budynku,
  - d. Wykonanie instalacji wentylacyjnej i klimatyzacyjnej w pomieszczeniach wystawienniczych tj. położenie instalacji i zamontowanie urządzeń,
  - e. Wykonanie instalacji alarmowej całego obiektu tj. położenie instalacji, zamontowanie czujek ruchowych i centralki alarmowej,
  - f. Wymianę instalacji elektrycznej i wykonanie oświetlenia auli tj. położenie nowej instalacji, gniazd, włączników, zamontowanie tablicy rozdzielczej i specjalistycznego oświetlenia,
  - g. Montaż rolet wewnętrznych i zamontowanie kurtyny sceny.

**Cel realizacji projektu:** W wyniku realizacji projektu pn. „Modernizacja Muzeum Ziemi Szubińskiej im. Zenona Erdmanna” osiągnięte zostaną następujące wskaźniki:

- Wskaźniki produktu:
  - Liczba przebudowanych obiektów instytucji kultury (1 szt.),
  - Liczba obiektów instytucji kultury zapewniających dostęp dla osób niepełnosprawnych (1 szt.),
  - Liczba zainstalowanych systemów zabezpieczeń (systemów zapobiegania przed pożarem, kradzieżą i zniszczeniem w obiektach zabytkowych)
- Wskaźniki rezultatu:

- Liczba osób odwiedzających obiekty dziedzictwa kulturowego objętych wsparciem (3.800 osób rocznie).

**Uzasadnienie:** Celem przedmiotowego projektu jest podniesienie standardu obiektu publicznego w Szubinie. Wykonanie prac modernizacyjnych w tym m.in.: remont auli, przebudowa pomieszczeń, budowa podjazdu dla osób niepełnosprawnych, wykonanie instalacji wentylacyjnej, kanalizacyjnej, alarmowej, elektrycznej oraz montaż rolet wiąże się z odnowieniem budynku i wpłynie na poprawę estetyki przestrzeni rewitalizowanego obszaru. W wyniku realizacji projektu nastąpi poprawa warunków i bezpieczeństwa przechowywanych zbiorów, co umożliwi organizowanie czasowych wystaw na bazie depozytów z innych placówek muzealnych i kolekcjonerów prywatnych. Przedmiotowy projekt stanowi element rewaloryzacji obiektów o dużej wartości kulturowej i ma na celu zmniejszenie dysproporcji w estetyce otoczenia. Realizacji projektu wpłynie na wzrost atrakcyjności kulturowej i turystycznej Miasta jak również stworzone zostaną warunki umożliwiające jego zrównoważony rozwój, zapewniający zaspokojenie potrzeb obecnych jak i przyszłych pokoleń w zgodzie z dziedzictwem kulturowym, świadczącym o tożsamości Szubina. Projekt wpisuje się w szerszy program strategiczny Miasta, mający na celu odzyskanie, dla obecnych i przyszłych pokoleń, miejskich zasobów dziedzictwa kulturowego pod nowe, dotychczas niemożliwe do realizacji przez Miasto, funkcje kulturalno – turystyczne. Tego rodzaju działania służyć będą podniesieniu atrakcyjności turystycznej Szubina. Przeprowadzona w czasie realizacji projektu modernizacja szeroko pojętej infrastruktury wpłynie pozytywnie na ład przestrzenny i komunikacyjny Miasta, a także podniesienie bezpieczeństwa mieszkańców i turystów.

7. Podmiot zarządzający i sposób realizacji projektu: Gmina Szubin, realizacja w trybie ustawy prawo zamówień publicznych

8. Podmiot zarządzający projektowanym przedsięwzięciem po jego zrealizowaniu: Gmina Szubin

9. Harmonogram działań:

Nazwa projektu	Czas realizacji	Harmonogram realizacji projektu w rozbiciu na poszczególne lata							
		2008	2009	2010	2011	2012	2013	2014	2015
„Modernizacja Muzeum Ziemi Szubińskiej im. Zenona Erdmanna”	2009	-	550.000,00	-	-	-	-	-	-

10. Przewidywany termin rozpoczęcia realizacji projektu: 2009

11. Przewidywany termin zakończenia realizacji projektu: 2009

12. Osoba mogąca udzielić informacji na temat projektu:

- imię i nazwisko: Małgorzata Łapaczyńska
- stanowisko służbowe: pracownik Urzędu Miejskiego w Szubinie
- telefon / fax: (52) 391 07 33
- e-mail: malgorzatan@ugim.szubin.pl

**3. Projekt „IV sesja popularnonaukowa pt. „II wojna światowa przez pryzmat zbiorowych miejsc pamięci” oraz wydanie materiałów konferencyjnych w publikacji pt. „II wojna światowa przez pryzmat zbiorowych miejsc pamięci”**

1. Data sporządzenia opisu projektu: lipiec 2009

2. Podmiot zgłaszający projekt: Muzeum Ziemi Szubińskiej im. Zenona Erdmanna

3. Nazwa projektu: „IV sesja popularnonaukowa pt. „II wojna światowa przez pryzmat zbiorowych miejsc pamięci” oraz wydanie materiałów konferencyjnych w publikacji pt. „II wojna światowa przez pryzmat zbiorowych miejsc pamięci”

4. Koszt całkowity projektu (w zł): 6.600,00 zł

5. Źródła finansowania projektu:

Środki własne: 2.200,00 zł

Środki RPO: brak

Środki inne: 4.400,00 zł

**6. Opis projektu:**

**Lokalizacja projektu:** Obszar I „Rynek”, Muzeum Ziemi Szubińskiej im. Zenona Erdmanna – ul. Szkolna 2

**Stan obecny:** Początki gromadzenia pamiątek historycznych w Szubinie mają swoje korzenie w okresie dwudziestolecia międzywojennego. W czasie wojny bezcenne dokumenty, fotografie i inne przedmioty związane z Ziemią Szubińską przechowywali tutejsi harcerze z Szarych Szeregów. W 1965 roku powstała Izba Pamięci Narodowej, która działała przy Domu Harcerza w Szubinie. Od 1993 roku działa Muzeum Ziemi Szubińskiej, które przejęło tradycje i zbiory Izby Pamięci Narodowej. Zostało ono utworzone uchwałą Rady Miejskiej w Szubinie i ma charakter muzeum komunalnego. Do połowy 2000 roku Muzeum mieściło się w Domu Harcerza przy ul. Winnicy w Szubinie. Obecnie placówka funkcjonuje w nowej siedzibie, historycznym budynku Domu Polskiego, który zbudowany został w 1912 roku z funduszy społeczeństwa polskiego. Założycielem muzeum i pierwszym kustoszem był Zenon Erdmann (1918-2002). Od 2003 r. muzeum nosi imię Zenona Erdmanna.

Muzeum gromadzi muzealia w działach: Historia, Etnografia, Sztuka. Na co dzień czynne dla zwiedzających są ekspozycje stałe pt:

- a. Dzieje Szubina i Ziemi Szubińskiej,
- b. Zamek rycerski w Szubinie,
- c. Historia harcerstwa,
- d. II wojna światowa,
- e. Powstanie wielkopolskie,
- f. Kolekcjonerstwo,
- g. Lokalna kultura materialna.

Organizowane są także wystawy czasowe na bazie zbiorów muzealnych i depozytów. Spośród cennych eksponatów należy wymienić: proporzec bojowy z 1939 r. dowódcy dywizji

gen. Kutrzeby, sztandar skautowski z Barcina z 1916 r., militaria, numizmaty, filatelistykę, stuletnie kryształowe lustro, starodruki sprzed 200 i więcej lat, między innymi odezwa króla Stanisława Augusta z 1792 r., dokumenty i korespondencja sprzed rozbiorów Polski, z czasów Księstwa Warszawskiego, oraz niewoli pruskiej. W zbiorach harcerskich cenne są kroniki harcerskie, których zgromadzono ponad 500 tomów oraz czasopisma. Unikalna kolekcja obejmuje fotografie i negatywy, bogaty zbiór książek, jak również plakaty i afisze, dyplomy kalendarze. Stan zbiorów stale wzrasta dzięki licznym darowiznom od osób prywatnych z kraju i zagranicy oraz przekazom organizacji społecznych i instytucji. Przyczyną realizacji przedmiotowego projektu jest zapoczątkowanie cyklu imprez kulturalnych i edukacyjnych związanych z obchodami 70 rocznicy wybuchu II wojny światowej. Ponadto projekt stanowi kontynuację wystaw i ekspozycji dotyczących II wojny światowej i obozów jenieckich.

**Przedmiot projektu:** W ramach projektu pn. „IV sesja popularnonaukowa pt. „II wojna światowa przez pryzmat zbiorowych miejsc pamięci” oraz wydanie materiałów konferencyjnych w publikacji pt. „II wojna światowa przez pryzmat zbiorowych miejsc pamięci” przewiduje się:

1. Ogłoszenie konferencji na powyższy temat w środowisku lokalnym i regionalnym oraz wysłanie zaproszeń do potencjalnych prelegentów,
2. Weryfikację tematów konferencji, uzgodnienie ewentualnych zmian zakresu tematycznego, zatwierdzenie propozycji tematycznych i listy prelegentów:
  - a. Dr Tomasz Rabant (Toruń) – „Zbiorowe egzekucje na terenie Pałuk i Żnina”
  - b. Sławomir Łaniecki (Nakielski Ośrodek Kultury) – „Paterek”
  - c. Waldemar Ptak (Bydgoszcz, doktorant UKW) – „Potulice miejsce kaźni Polaków w okresie II wojny światowej”
  - d. Kamila Czechowska (Muzeum Ziemi Szubińskiej) – „Masowe egzekucje ludności z terenu byłego powiatu szubińskiego na terenie Szubina”
  - e. Mariola Polańska (Szubin) – „Zbiorowe mogiły z czasów II wojny światowej na terenie Łabiszyna”
  - f. Piotr Adamczewski (Zespół Szkół w Rynarzewie) – „Pomnik – mogiła na terenie cmentarza w Rynarzewie”
3. Przeprowadzenie konferencji z udziałem władz samorządowych, zaproszonych gości, dzieci i młodzieży szkolnej oraz mieszkańców Szubina,
4. Zebranie materiałów konferencyjnych i przygotowanie ich do druku,
5. Przekazanie materiałów do wydawnictwa w celu publikacji,
6. Recenzję próbnego wydruku przez pracowników muzeum,
7. Wydruk 300 egzemplarzy publikacji.

**Cel realizacji projektu:** W wyniku realizacji projektu pn. „IV sesja popularnonaukowa pt. „II wojna światowa przez pryzmat zbiorowych miejsc pamięci” oraz wydanie materiałów konferencyjnych w publikacji pt. „II wojna światowa przez pryzmat zbiorowych miejsc pamięci” osiągnięte zostaną następujące wskaźniki:

- Wskaźniki produktu:
  - Liczba projektów w zakresie rewitalizacji i mieszkalnictwa (1 szt.),
  - Liczba projektów z zakresu kultury (1 szt.),
- Wskaźniki rezultatu:
  - Powierzchnia obszarów poddanych rewitalizacji (20 ha)
  - Liczba osób mieszkających na terenach objętych procesem rewitalizacji (981 osób),

- Liczba zrewitalizowanych obszarów (1 szt.),
- Liczba osób korzystających z obiektów kultury wspartych w wyniku realizacji projektu (5587 osób).

#### **Uzasadnienie:**

Celem przedmiotowego projektu jest przede wszystkim wzbudzenie zainteresowania mieszkańców Szubina oraz dzieci i młodzieży szkolnej tematyką II wojny światowej, na podstawie zdarzeń wojennych, które miały miejsce na terenie byłego powiatu szubińskiego. Ponadto projekt wpłynie na propagowanie wartości patriotyzmu lokalnego i edukację historyczną lokalnej społeczności. Projekt stanowi także działanie promujące powiat nakielski.

7. Podmiot zarządzający i sposób realizacji projektu: Muzeum Ziemi Szubińskiej, realizacja w trybie ustawy prawo zamówień publicznych

8. Podmiot zarządzający projektowanym przedsięwzięciem po jego zrealizowaniu: Muzeum Ziemi Szubińskiej

9. Harmonogram działań:

Nazwa projektu	Czas realizacji	Harmonogram realizacji projektu w rozbiciu na poszczególne lata								
		2008	2009	2010	2011	2012	2013	2014	2015	
„IV sesja popularnonaukowa pt. „II wojna światowa przez pryzmat zbiorowych miejsc pamięci” oraz wydanie materiałów konferencyjnych w publikacji pt. „II wojna światowa przez pryzmat zbiorowych miejsc pamięci”	2009	-	6.600,00	-	-	-	-	-	-	

10. Przewidywany termin rozpoczęcia realizacji projektu: styczeń 2009

11. Przewidywany termin zakończenia realizacji projektu: grudzień 2009

12. Osoba mogąca udzielić informacji na temat projektu:

- imię i nazwisko: Małgorzata Łapaczyńska - stanowisko służbowe: pracownik Urzędu Miejskiego w Szubinie

- telefon / fax: (52) 391 07 33

- e-mail: malgorzatan@ugim.szubin.pl

#### **4. Projekt „Oblicza czasu – dwa spojrzenia na Powiat Nakielski”**

1. Data sporządzenia opisu projektu: lipiec 2009

2. Podmiot zgłaszający projekt: Muzeum Ziemi Szubińskiej

3. Nazwa projektu: „Oblicza czasu – dwa spojrzenia na Powiat Nakielski”

4. Koszt całkowity projektu (w zł): 3.4000,00 zł

5. Źródła finansowania projektu:

Środki własne: 2.300,00 zł

Środki RPO: brak

Środki inne (Ministerstwo Kultury i Dziedzictwa Narodowego): 1.100,00 zł

6. Opis projektu:

**Lokalizacja projektu:** Obszar I „Rynek”,

- Muzeum Ziemi Szubińskiej im. Zenona Erdmanna – ul. Szkolna 2- przygotowanie i realizacja zadania
- Muzeum Ziemi Krajeńskiej – użyczenie materiałów archiwalnych
- Teren powiatu nakielskiego – wykonanie dokumentacji fotograficznej
- Muzeum Ziemi Szubińskiej– ekspozycja fotografii i prowadzenie zajęć plastycznych. Ponadto wystawa będzie wypożyczana do innych ośrodków kultury na terenie powiatu nakielskiego

**Stan obecny:** Przyczyną realizacji przedmiotowego projektu jest niedostateczna promocja lokalna.

**Przedmiot projektu:** W ramach projektu pn. „Oblicza czasu-dwa spojrzenia na Powiat Nakielski” przewiduje się:

1. Prace przygotowawcze:
  - a. Przeglądanie zbiorów fotografii i zasobów filokartystycznych z terenu gmin Kcynia, Szubin, Nakło i wybór fotografii oraz kart pocztowych,
  - b. Zebranie materiałów od kolekcjonerów,
  - c. Wykonanie odbitek zebranej dokumentacji w zakładzie fotograficznym,
  - d. Zwerbowanie wolontariuszy,
  - e. Wykonanie przez wolontariuszy współczesnych fotografii wybranych obiektów i miejsc,
2. Przygotowanie i organizacja wystaw w poszczególnych jednostkach kulturalnych lipiec – wrzesień 2009,
3. Przeprowadzenie zajęć plastycznych dla dzieci szkół podstawowych i gimnazjalnych związanych z tematem w obiekcie muzeum – październik – listopad 2009,
4. Wybór najlepszych prac plastycznych i organizacja wernisażu w Muzeum Ziemi Szubińskiej.

**Cel realizacji projektu:** W wyniku realizacji projektu pn. „Oblicza czasu-dwa spojrzenia na Powiat Nakielski” osiągnięte zostaną następujące wskaźniki:

- Wskaźniki produktu:
  - Liczba projektów w zakresie rewitalizacji i mieszkalnictwa (1 szt.),
  - Liczba projektów z zakresu kultury (1szt.),
- Wskaźniki rezultatu:
  - Powierzchnia obszarów poddanych rewitalizacji (20 ha)
  - Liczba osób mieszkających na terenach objętych procesem rewitalizacji (981 osób),
  - Liczba zrewitalizowanych obszarów (1 szt.),

- Liczba osób korzystających z obiektów kultury wspartych w wyniku realizacji projektu (5587 osób).

**Uzasadnienie:** Celem projektu jest przede wszystkim pokazanie urokliwych miejsc powiatu nakielskiego w oparciu o posiadane zbiory, pozyskane karty fotograficzne i pocztowe. Realizacja projektu umożliwi wzbogacenie wiedzy zwiedzających na temat miejsc będących świadectwem historii i losów „małej ojczyzny” oraz wzmocni identyfikację mieszkańców Szubina i powiatu nakielskiego z jego dziedzictwem kulturowym, poprzez budowanie więzi lokalnych, opartych na świadomości wspólnego dziedzictwa kulturowego, jego ochronie i pielęgnowaniu. Dodatkowo realizacja przedmiotowego projektu ma na celu promocję powiatu nakielskiego.

7. Podmiot zarządzający i sposób realizacji projektu: Muzeum Ziemi Szubińskiej, realizacja w trybie ustawy prawo zamówień publicznych,

Inne podmioty uczestniczące w realizacji projektu:

Muzeum Ziemi Krajeńskiej w Nakle n/Notecią  
Gminna Biblioteka Publiczna w Sadkach  
Miejsko – Gminny Ośrodek Kultury w Keyni  
Miejsko – Gminny Ośrodek Kultury i Rekreacji w Mroczy

8. Podmiot zarządzający projektowanym przedsięwzięciem po jego zrealizowaniu: Muzeum Ziemi Szubińskiej

9. Harmonogram działań:

Nazwa projektu	Czas realizacji	Harmonogram realizacji projektu w rozbiciu na poszczególne lata							
		2008	2009	2010	2011	2012	2013	2014	2015
„Oblicza czasu-dwa spojrzenia na Powiat Nakielski”	2009	-	3 400,00	-	-	-	-	-	-

10. Przewidywany termin rozpoczęcia realizacji projektu: kwiecień 2009

11. Przewidywany termin zakończenia realizacji projektu: grudzień 2009

12. Osoba mogąca udzielić informacji na temat projektu:

- imię i nazwisko: Kamila Czechowska
- stanowisko służbowe: Dyrektor Muzeum Ziemi Szubińskiej w Szubinie
- telefon / fax: (0 52) 391 24 75
- e-mail: muzeum@szubin.net

## **5. Projekt „Budowa wielofunkcyjnego boiska sportowego przy Szkole Podstawowej Nr 1 w Szubinie”**

1. Data sporządzenia opisu projektu: lipiec 2009

2. Podmiot zgłaszający projekt: Gmina Szubin

3. Nazwa projektu: „Budowa wielofunkcyjnego boiska sportowego przy Szkole Podstawowej Nr 1 w Szubinie”

4. Koszt całkowity projektu (w zł): 362.200,00 zł

5. Źródła finansowania projektu:

Środki własne: 181.100,00 zł

Środki RPO: brak

Środki inne: 181.100,00 zł

6. Opis projektu:

**Lokalizacja projektu:** Obszar I „Rynek”, ul. Wyzwolenia

**Stan obecny:** Na terenie Szubina zdefiniowano brak dostatecznie rozwiniętej oferty sportowej. Obecnie na terenie działek nr 1339, 1340 i 1342/1, na których planowana jest inwestycja znajduje się pusty plac porośnięty trawą.

**Przedmiot projektu:** W ramach projektu pn. „Budowa wielofunkcyjnego boiska sportowego przy Szkole Podstawowej Nr 1 w Szubinie” przewiduje się:

1. Przygotowanie dokumentacji projektowej i zgłoszenie zamiaru budowy boiska.
2. Dokonanie wyboru wykonawcy i przekazanie placu budowy.
3. Wytyczenie boiska i przygotowanie terenu pod budowę,
4. Wykonanie podbudowy pod nawierzchnię boiska wraz z warstwą filtracyjną,
5. Dostawa i montaż nawierzchni sztucznej polipropylenowej modułowo – elastycznej o wysokości min 15 mm,
6. Dostawa i ustawienie sprzętu sportowego (2 bramki, stanowiska sędziowskie, słupki oraz siatka do gry w tenisa, zestaw kompletnych koszy do koszykówki 4 szt., słupki oraz siatka do gry w siatkówkę),
7. Wykonanie ogrodzenia o wys. 4 m i piłkochwyłów wys. 6 m,
8. Sprawowanie nadzoru inwestorskiego w całym okresie realizacji zadania,
9. Zakończenie zadania i przekazanie obiektu do użytku.

**Cel realizacji projektu:** W wyniku realizacji projektu pn. „Budowa wielofunkcyjnego boiska sportowego przy Szkole Podstawowej Nr 1 w Szubinie” osiągnięte zostaną następujące wskaźniki:

- Wskaźniki produktu:
  - Liczba projektów z zakresu sportu i edukacji (1szt.),
  - Powierzchnia nowo wybudowanego boiska wielofunkcyjnego ( 1056 m<sup>2</sup>)
- Wskaźniki rezultatu:
  - Liczba mieszkańców objętych dostępem do korzystania z projektu na obszarze wsparcia (981 osób),
  - Liczba uczniów szkół podstawowych korzystających z infrastruktury wspartej w wyniku realizacji projektu ( 374 osób),

**Uzasadnienie:** Celem przedmiotowego projektu jest zwiększenie dostępności do infrastruktury sportowej na terenie Szubina. Dzięki realizacji projektu „Budowa wielofunkcyjnego boiska sportowego przy Szkole Podstawowej Nr 1 w Szubinie” Szubin wzbogaci się o nowoczesny obiekt sportowy, który pozwoli prowadzić zajęcia w odpowiednich warunkach w czasie całego okresu szkolnego oraz zapewni miejsce do

uprawiania sportu dla uczniów w okresie letnim. Poza uczniami z boiska będą korzystać mieszkańcy Gminy. Dodatkowo z kompleksu korzystać będą uczestnicy imprez sportowych. Realizacja projektu pozwoli w dłuższym okresie na poprawę sprawności fizycznej dzieci i młodzieży, zwiększenie możliwości w zakresie zagospodarowania czasu wolnego mieszkańców Szubina, ograniczenie patologii wśród dzieci i młodzieży oraz na przeciwdziałanie niekorzystnemu wizerunkowi Gminy. Ogólnym, długofalowym celem projektu jest poprawa jakości życia mieszkańców poprzez zwiększenie dostępności do sportu i rekreacji. Oczekuje się, że w długim horyzoncie czasowym projekt przyczyni się do wzrostu świadomości społeczeństwa, co do roli sportu w życiu każdego człowieka oraz konieczności dbałości o kondycję i sprawność fizyczną. Ponadto realizacja projektu ma na celu podniesienie poziomu wiedzy i kwalifikacji umożliwiających młodym ludziom kształtowanie sprawności fizycznej oraz skłonności do osobistego wysiłku, a także rozwijanie umiejętności społecznych, takich jak praca zespołowa, solidarność, tolerancja oraz zachowanie fair play.

7. Podmiot zarządzający i sposób realizacji projektu: Gmina Szubin, realizacja w trybie ustawy prawo zamówień publicznych

8. Podmiot zarządzający projektowanym przedsięwzięciem po jego zrealizowaniu: Gmina Szubin

9. Harmonogram działań:

Nazwa projektu	Czas realizacji	Harmonogram realizacji projektu w rozbiciu na poszczególne lata								
		2008	2009	2010	2011	2012	2013	2014	2015	
„Budowa wielofunkcyjnego boiska sportowego przy Szkole Podstawowej Nr 1 w Szubinie”	2009	-	362.20 0,00	-	-	-	-	-	-	

10. Przewidywany termin rozpoczęcia realizacji projektu: lipiec 2009

11. Przewidywany termin zakończenia realizacji projektu: wrzesień 2009

12. Osoba mogąca udzielić informacji na temat projektu:

- imię i nazwisko: Małgorzata Łapaczyńska
- stanowisko służbowe: pracownik Urzędu Miejskiego w Szubinie
- telefon / fax: (52) 391 07 33
- e-mail: malgorzatan@ugim.szubin.pl

## 6. Projekt „Program aktywności lokalnej”

1. Data sporządzenia opisu projektu: lipiec 2009

2. Podmiot zgłaszający projekt: Miejsko – Gminny Ośrodek Pomocy Społecznej w Szubinie

3. Nazwa projektu: „Program aktywności lokalnej”

4. Koszt całkowity projektu (w zł): 81.050,00

5. Źródła finansowania projektu:

Środki własne: 30.000,00 zł

Środki PO KL: 51.050,00 zł

Środki inne: brak

6. Opis projektu:

**Lokalizacja projektu:** Obszar I „Rynek”,

**Stan obecny:** Rynek i jego okolice zamieszkuje duża liczba rodzin objętych pomocą społeczną z powodu ubóstwa, bezrobocia i innych ustawowych przesłanek.

**Przedmiot projektu:** W ramach projektu pn. „Program aktywności lokalnej” przewiduje się:

1. Przygotowanie projektu socjalnego, informacja i promocja projektu, rekrutacja uczestników projektu spośród mieszkańców Rynku i ulic: Szkolnej, Kilińskiego, Św. Marcina, Wyzwolenia, Młyńskiej, Paderewskiego i Dworcowej poprzez zgłoszenie przez pracowników socjalnych
2. Nabór realizatorów – wykonawców działań zgłoszonych w projekcie, podpisanie umów na realizację warsztatów,
3. Realizację zadań:
  - a) Przeprowadzenie badań lekarskich
  - b) Warsztaty zdrowotne,
  - c) Warsztaty psychologiczne,
  - d) Warsztaty z doradcą zawodowym
  - e) Warsztaty komputerowe
  - f) Zajęcia fitness
  - g) Organizacja kolonii letnich dla dzieci z zajęciami rozwijającymi zainteresowania lub umiejętności.
  - h) Pedagogizacja rodziców
  - i) Festyn rodzinny
4. Zakończenie projektu w tym spotkanie podsumowujące z uczestnikami.

**Cel realizacji projektu:**

W wyniku realizacji projektu pn. „Program aktywności lokalnej” osiągnięte zostaną następujące wskaźniki:

- Wskaźniki produktu:
  - Przeprowadzone warsztaty, zajęcia tematyczne i spotkania – ilość godzin 203
  - Kolonie letnie dla dzieci – turnusy 2,
  - Festyn rodzinny – ilość 1
- Wskaźniki rezultatu:
  - Osoby uczestniczące w projekcie - osób 55, w tym 25 osób dorosłych, 30 dzieci,
  - Udział osób u których nastąpił:
    - wzrost samooceny – 75 % uczestników,
    - wzrost motywacji do poszukiwania pracy – 65%
    - wzrost umiejętności posługiwania się komputerem – 65%

- wzrost umiejętności komunikacyjnych – 75%
- wzrost świadomości praw i obowiązków rodzicielskich – 75%
- wzrost umiejętności psycho – społecznych – 75%
- poprawa sprawności fizycznej – 75%

**Uzasadnienie:** Celem głównym przedmiotowego projektu jest aktywizacja wykluczonych społecznie i objętych pomocą społeczną mieszkańców Szubina ze szczególnym uwzględnieniem mieszkańców Rynku i ulic: Szkolnej, Kilińskiego, Św. Marcina, Wyzwolenia, Młyńskiej, Paderewskiego i Dworcowej. Projekt przyczyni się do rozwoju form aktywnej integracji w wymiarze społecznym, edukacyjnym i zdrowotnym, wpłynie na podniesienie umiejętności w zakresie pełnienia ról społecznych oraz wspieranie samodzielności (wsparcie towarzyszące). Celami szczegółowymi „Programu aktywności lokalnej” są:

- a) Przewycięzanie indywidualnych barier związanych z ubóstwem, patologiami i wykluczeniem społecznym, w tym wzmocnienie motywacji powrotu na rynek pracy,
- b) Zwiększenie motywacji do działania i zaufania we własne siły,
- c) Wsparcie rodzin korzystających z pomocy społecznej, długotrwale bezrobotnych w rozwijaniu zainteresowań i umiejętności społecznych,
- d) Przywracanie i utrzymanie dobrej kondycji fizycznej,
- e) Upowszechnienie i budowanie idei społeczeństwa informacyjnego.

7. Podmiot zarządzający i sposób realizacji projektu: Miejsko - Gminny Ośrodek Pomocy Społecznej w Szubinie,

Inne podmioty uczestniczące w realizacji projektu: placówka oświatowa – Gimnazjum nr 1 w Szubinie,

8. Podmiot zarządzający projektowanym przedsięwzięciem po jego zrealizowaniu: Miejsko - Gminny Ośrodek Pomocy Społecznej w Szubinie.

9. Harmonogram działań:


Nazwa projektu	Czas realizacji	Harmonogram realizacji projektu w rozbiciu na poszczególne lata							
		2008	2009	2010	2011	2012	2013	2014	2015
„Program aktywności lokalowej”	2011	-	-	-	81 050,00	-	-	-	-

10. Przewidywany termin rozpoczęcia realizacji projektu: luty 2011

11. Przewidywany termin zakończenia realizacji projektu: listopad 2011

12. Osoba mogąca udzielić informacji na temat projektu:

- imię i nazwisko: Renata Michalak
- stanowisko służbowe: Kierownik Miejsko - Gminnego Ośrodka Pomocy Społecznej w Szubinie,
- telefon / fax: (0 52) 3910737
- e-mail: pomoc@ugim.szubin.pl

PRZEWODNICZĄCY RADY  
  
 Marek Domżała