

Uchwała nr .....  
Rady Miejskiej w Szubinie  
z dnia .....

ogłoszono 20.05.99r.  
0136  
87/99

w sprawie: nadania nazw ulicom położonym w Rynarzewie i Turze gm. Szubin

Na podstawie art. 18 ust. 2 pkt 13, art. 40 ust. 1 i 41 ust. 1 ustawy z dnia 8 marca 1990r. o samorządzie gminnym (Dz. U. z 1996r. Nr 13, poz. 74 z późn. zm.)

**Rada Miejska**  
**uchwała, co następuje:**

§ 1

1. Nadać we wsi Rynarzewo gm. Szubin na terenach budownictwa mieszkaniowego następujące nazwy ulicom:
  - a) **Adama Mickiewicza** – obejmująca w całości wydzieloną geodezyjnie działkę nr 467/2, łącząca ulicę Strażacką z ulicą Elizy Orzeszkowej;
  - b) **700-lecia** – obejmująca w całości wydzieloną geodezyjnie działką nr 346 – droga biegnąca od drogi krajowej nr 5 (ulica Szubińska) w kierunku cmentarza do końca granicy działki nr 603/1.
2. Nadać we wsi Tur gm. Szubin nazwę ulicy **Notecka** – obejmującą w całości wydzieloną geodezyjnie działkę nr 677, biegnącą od ulicy Brzozowej w kierunku hydroforni.

§ 2

Przebieg nowo nazwanych ulic, o których mowa w § 1, określają schematyczne szkice sytuacyjne części miejscowości Rynarzewo: nr 1 ulicę **Adama Mickiewicza**, nr 2 **700-lecia**, części miejscowości Tur nr 3 **Notecka** stanowiące załączniki nr 1 (z ulicą Adama Mickiewicza), nr 2 (z ulicą 700-lecia) i nr 3 (z ulicą Notecka) do niniejszej uchwały.

§ 3

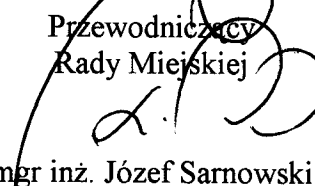
Uchwała podlega ogłoszeniu na tablicach ogłoszeń w Urzędzie Gminy i Miasta w Szubinie, w miejscowości Rynarzewo i Tur oraz w prasie lokalnej.

§ 4

Wykonanie uchwały powierzyć Zarządowi Gminy i Miasta Szubin

§ 5

Uchwała wchodzi w życie z dniem ogłoszenia.

Przewodniczący  
Rady Miejskiej  
  
mgr inż. Józef Sarnowski

## UZASADNIENIE

Stosownie do wytycznych w sprawie nadawania nazw ulicom i placom oraz numeracji nieruchomości, stanowiących załącznik do zarządzenia Ministra Gospodarki Komunalnej z dnia 28 czerwca 1968r. (M. P. Nr 30, poz. 197), nazwy otrzymywać mogą również ulice w miejscowościach położonych na terenie gminy.

Rada Sołecka Rynarzewa wystąpiła z wnioskiem o nadanie nazw ulicom położonym w Rynarzewie gm. Szubin. Ulicy położonej na osiedlu poetów, łączącej ulicę Elizy Orzeszkowej z ulicą Strażacka, obejmującej w całości wydzieloną geodezyjnie działkę nr 467/2, proponuje nadać nazwę **Adama Mickiewicza**.

W związku z obchodami w 1999 roku 700-lecia Rynarzewa proponuje nadać nazwę ulicy **700-lecia**, obejmującej w całości wydzieloną geodezyjnie działkę nr 346, biegnącą od ulicy Szubińskiej w kierunku cmentarza.

Rada Sołecka Turu wystąpiła z propozycją o nadanie nazwy ulicy **Notecka** w Turze gm. Szubin, czyli takiej samej nazwy co nazwa przepływającej przez tą miejscowość rzeki Noteć. Proponowana nazwa ulicy obejmuje w całości wydzieloną geodezyjnie działkę nr 677, biegnącą od ulicy Brzozowej w kierunku hydroforni.

Po zbadaniu położenia tych ulic i spisu istniejących już nazw w granicach administracyjnych jednostki ewidencyjnej Zarząd Gminy i Miasta Szubin przedstawia projekt uchwały dotyczącej nadania nazw ulicom położonym w Rynarzewie i Turze gm. Szubin.

W powyższym stanie rzeczy podjęcie niniejszej uchwały przez Radę Miejską w Szubinie jest celowe i w pełni uzasadnione.

**Adam Mickiewicz** – (1798 – 1955) najwybitniejszy poeta polski, współzałożyciel Towarzystwa Filomatów. Był także związany z francuskim środowiskiem liberalno demokratycznym. W latach 1839-40 profesor literatury łacińskiej na uniwersytecie w Lozannie. Zmarł w Stambule w trakcie formowania oddziałów polskich mających wziąć udział w wojnie krymskiej przeciw Rosji. W początkach swej twórczości kontynuator oświecenia klasycyzmu, stał się czołowym twórcą romantyzmu polskiego. Autor m.in. Dziadów, Pana Tadeusza, Grażyny. Twórczość Adama Mickiewicza wywarła ogromny wpływ na rozwój literatury polskiej, a także innych literatur słowiańskich i jest do dziś żywym źródłem inspiracji artystycznej i ideowej.

### Załączniki:

1. Schematyczny szkic sytuacyjny części miejscowości Rynarzewo
  - Nr 1 z proponowaną nazwą ulicy Adama Mickiewicza oznaczona kolorem żółtym
  - Nr 2 z proponowaną nazwą ulicy 700-lecia oznaczona kolorem zielonym
2. Schematyczny szkic sytuacyjny nr 3 części miejscowości Tur
  - z proponowaną nazwą ulicy Notecka oznaczona kolorem różowym

WS.

Przewodniczący Zarządu

*mgr Andrzej Wrona*

Załącznik nr 1  
do uchwały nr 57/82/98  
Rady Miejskiej w Szubinie  
z dnia 22 kwietnia 1998

# SCHEMATYCZNY SZKIC SYTUACYJNY NR 1 CZĘŚCI MIEJSCOWOŚCI RYNARZEWO

Przewodniczący  
Rady Miejskiej

*J. Sarnowski*  
mgr inż. Józef Sarnowski

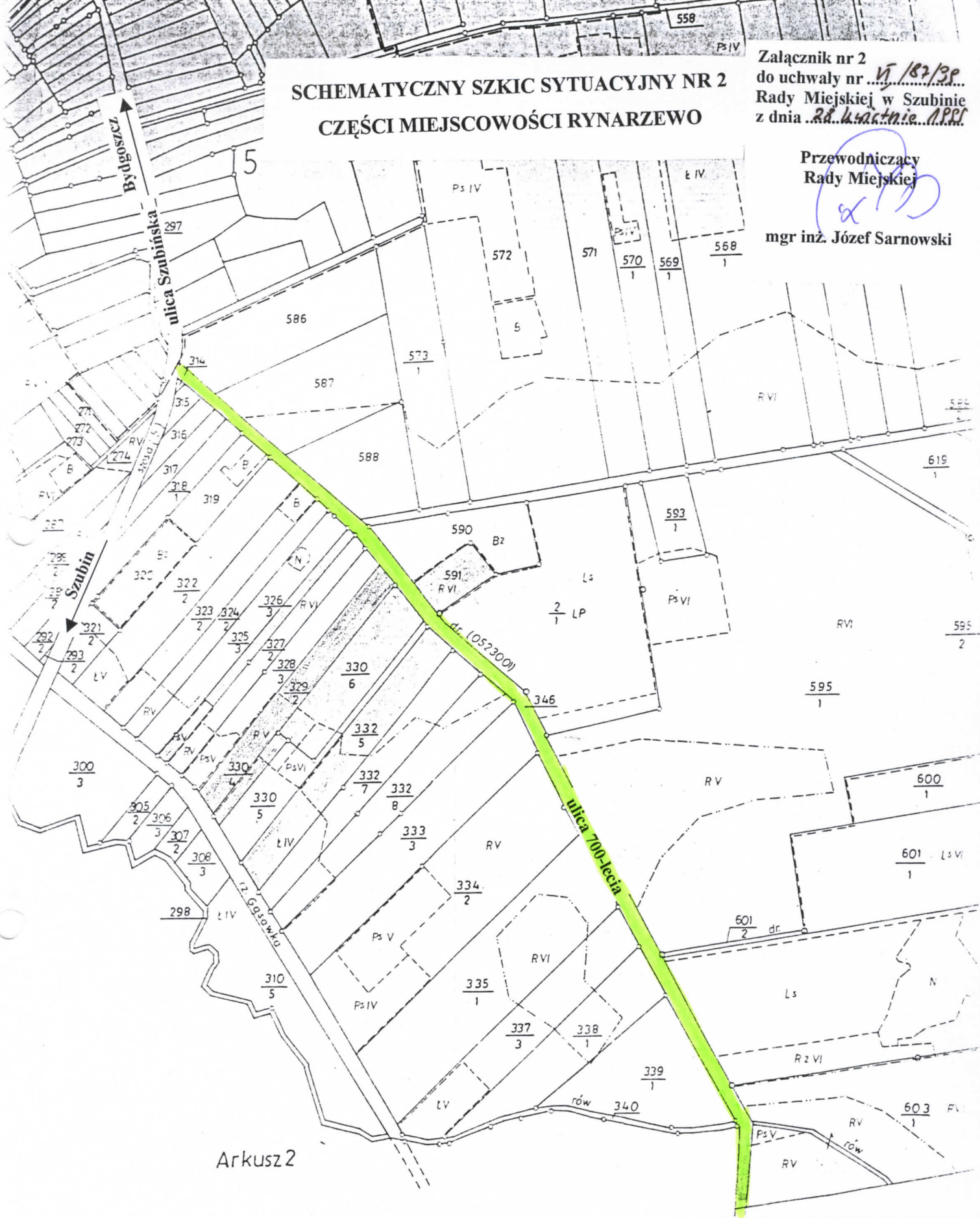


**SCHEMATYCZNY SZKIC SYTUACYJNY NR 2**  
**CZĘŚCI MIEJSCOWOŚCI RYNARZEWO**

Załącznik nr 2  
 do uchwały nr V/182/38  
 Rady Miejskiej w Szubinie  
 z dnia 28. kwietnia 1998

Przewodniczący  
 Rady Miejskiej

mgr inż. Józef Sarnowski



Arkusz 2

Wojewódzkie Biuro Geodezji i Terenów Rolnych  
 w Bydgoszczy

Skala arkusza, egzeplanów

Wojewódzkie  
 i Terenów Rolnych  
 Biuro Geodezji i Terenów Rolnych  
 ul. 28.04.1998

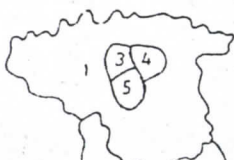
Kierownik pracowni

Szef produkcji

20.01.98

inż. J. Grześiak

mgr inż. B. Węglarz



SCHEMATYCZNY SZKIC SYTUACYJNY NR 3  
CZĘŚCI MIEJSCOWOŚCI TUR

Załącznik nr 3  
do uchwały nr 15/27/3P  
Rady Miejskiej w Szubinie  
z dnia 28 kwietnia 1998

Przewodniczący  
Rady Miejskiej

mgr inż. Józef Sarnowski

