

RADA MIEJSKA w Szubinie

UCHWAŁA NR VIII/34/11 RADY MIEJSKIEJ W SZUBINIE

z dnia 26 maja 2011 r.

w sprawie zatwierdzenia Planu Odnowy Miejscowości Słupy

Na podstawie art. 18 ust. 2 pkt 6 ustawy z dnia 8 marca 1990 r. o samorządzie gminnym (Dz. U. z 2001 r. Nr 142, poz. 1591, z 2002 r. Nr 23, poz. 220, Nr 62, poz. 558, Nr 113, poz. 984, Nr 153, poz. 1271 i Nr 214, poz. 1806, z 2003 r. Nr 80, poz. 717 i Nr 162, poz. 1568, z 2004 r. Nr 102, poz. 1055, Nr 116, poz. 1203 i Nr 167, poz. 1759, z 2005 r. Nr 172, poz. 1441 i Nr 175, poz. 1457, z 2006 r. Nr 17, poz. 128 i Nr 181, poz. 1337, z 2007 r. Nr 48, poz. 327, Nr 138, poz. 974 i Nr 173, poz. 1218, z 2008 r. Nr 180, poz. 1111 i Nr 223, poz. 1458, z 2009 r. Nr 52, poz. 420 i Nr 157, poz. 1241, z 2010 r. Nr 28, poz. 142, Nr 28, poz. 146, Nr 40, poz. 230 i Nr 106, poz. 675) uchwala się, co następuje:

§ 1. Zatwierdzić Plan Odnowy Miejscowości Słupy przyjęty uchwałą nr 1/2011 przez zebranie wiejskie w Słupach z dnia 12 stycznia 2011 r. w brzmieniu, jak w załączniku do niniejszej uchwały.

§ 2. Traci moc uchwała nr XVII/131/08 Rady Miejskiej w Szubinie z dnia 14 lutego 2008 r. w sprawie zatwierdzenia Planu Odnowy Miejscowości Słupy Gmina Szubin.

§ 3. Uchwała wchodzi w życie z dniem podjęcia.



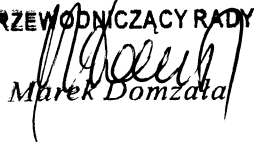
PRZEWODNICZĄCY RADY
Marek Domżała

RADA MIEJSKA w Szubinie

Uzasadnienie

Dnia 14.02.2008 r. został zatwierdzony Plan Odnowy Miejscowości Słupy Gmina Szubin. Plan został sporządzony na lata 2007 - 2013 i obejmował zadania przewidziane do realizacji w tym okresie. Z uwagi na upływ czasu, zmianę przepisów w zakresie sporządzania planów odnowy oraz zmianę warunków życia mieszkańców dokument ten uległ dezaktualizacji. W związku z tym podjęto działania w celu opracowania nowego dokumentu, który zgodnie z obowiązującymi przepisami zostanie opracowany na co najmniej 7 kolejnych lat i będzie zawierał aktualne zadania i cele przewidziane do realizacji w tym okresie.

Dnia 12.01.2011 roku w miejscowości Słupy odbyło się zebranie wiejskie mieszkańców, na którym przedstawiono i omówiono znowelizowany Plan Odnowy Miejscowości Słupy. Plan został sporządzony na lata 2010 – 2020 i zawiera on najważniejsze założenia rozwoju miejscowości i zadań, jakie mieszkańcy stawiają sobie do realizacji w tym okresie. Po przeprowadzeniu dyskusji, postanowiono podjąć Uchwałę Nr 1/2011 przyjmującą Plan Odnowy Miejscowości Słupy i jednocześnie stwierdzono utratę mocy Planu Odnowy Miejscowości Słupy przyjętego uchwałą nr 1/07 Zebrania Wiejskiego z dnia 25.09.2007 r. W celu wykorzystania inicjatywy mieszkańców, dla poprawy warunków i jakości życia na wsi, jak również dla możliwości ubiegania się o dofinansowanie zadań objętych Planem w latach 2010 – 2020, podjęcie niniejszej uchwały, zatwierdzenie nowego planu i uchylenie uchwały nr XVII/131/08 Rady Miejskiej w Szubinie z dnia 14 lutego 2008 r. w sprawie zatwierdzenia Planu Odnowy Miejscowości Słupy Gmina Szubin uznaje się za zasadne.

PRZEWODNICZĄCY RADY

Marek Domżała

RADA MIEJSKA
w Szubinie

Załącznik do uchwały nr VIII/34/11
Rady Miejskiej w Szubinie
z dnia 26 maja 2011 r.

PLAN ODNOWY MIEJSCOWOŚCI



SŁUPY

2011

Spis treści:

1. Charakterystyka miejscowości, w której będzie realizowana operacja
2. Inwentaryzacja zasobów służących odnowie miejscowości
3. Ocena mocnych i słabych stron
4. Opis i charakterystyka obszarów o szczególnym znaczeniu dla zaspokojenia potrzeb mieszkańców, sprzyjających nawiązywaniu kontaktów społecznych, ze względu na ich położenie oraz cechy funkcjonalno – przestrzenne
5. Opis planowanych zadań inwestycyjnych i przedsięwzięć aktywizujących społeczność lokalną w okresie od 2010r. do 2020r. dla miejscowości Słupy, w kolejności wynikającej z przyjętych priorytetów rozwoju miejscowości z podaniem szacunkowych kosztów ich realizacji – stanowi Tabela Nr 2

1. Charakterystyka miejscowości, w której będzie realizowana operacja

➤ **Położenie miejscowości**

Słupy jest to mała wieś leżąca w północno-wschodniej części Pałuk, na pograniczu powiatu Nakielskiego i Żnińskiego. Położona w gminie Szubin, w powiecie nakielskim województwa Kujawsko – Pomorskiego, wokół opasana największą rzeką Pałuk- Gąsawką. Miejscowa ludność to środowisko typowo pegeerowskie, w większości emeryci. Wieś liczy 435 mieszkańców, co stanowi około stu rodzin. Niestety, co roku ta liczba ludności maleje. Społecznym problemem miejscowości po likwidacji PGR-u jest utrzymujące się na wysokim poziomie bezrobocie, ponieważ tylko niewielka część mieszkańców utrzymuje się z pracy zawodowej.

➤ **Historia miejscowości**

Początki grodziska słupskiego datowane są na X wiek. Istnieje hipoteza, że poprzednikiem Słupów było miejsce zwane potocznie „szwedzkim okopem” a położone ono jest o 2,25km na północy wschód od szkoły Królikowskiej i 1 km na wschód od mostu przez strumyk Lassowina. Nazwa wsi pochodzi od stojących tam w średniowieczu słupów granicznych, wyznaczających najprawdopodobniej południową granicę trudno dostępnego wówczas pasa bagien i lasów wokół Noteci.

Pierwsze wzmianki o Słupach pochodzą już z XII r. W czasach I RP i zaborów wieś była własnością różnych rodów szlacheckich, m.in. Skrzetuskich, Poleskich, Sadowskich, Czapskich i Żółtowskich. W okresie PRL na terenie wsi istniała jednostka PGR, po którym pozostało kilka czynnych bloków mieszkalnych.

W okresie II RP miejscowość do 1938 r. należała administracyjnie do województwa poznańskiego, po czym aż do 1998 – bydgoskiego. Aktualnie w Województwie Kujawsko-Pomorskiem.

➤ **Określenie przestrzennej struktury miejscowości**

Dominującym elementem wsi jest zabytkowe założenie parkowo – pałacowe z XVIII wieku. Do dzisiaj zachował się widoczny zarys dawnego folwarku, podzielonego na trzy wyraźne części: pałacowo-parkową, podwórze gospodarcze i osadę mieszkalną, rozmieszczone wzdłuż drogi odchodzącej w kierunku Wąsosza.




Droga przez wieś

Najciekawszym i najbardziej okazałym pomnikiem dawnej świetności majątku jest gruntownie przebudowany w latach 1880 – 1895 przez Adama Żółtowskiego pałac. Pierwotnie powstał on na przełomie XVIII i XIX wieku i do dziś zachowały się niektóre elementy i detale zdobnicze z tego okresu.



Znajdujący się przy pałacu park jest głównym miejscem spotkań rekreacyjnych mieszkańców i miejscem imprez plenerowych.




Widok pałacu od strony bramy wjazdowej od strony parku

2. Inwentaryzacja zasobów służących odnowie miejscowości

➤ Zasoby przyrodnicze

Na terenie naszej miejscowości nie ma zasobów przyrodniczych w postaci parków krajobrazowych. Wieś opasana jest największą rzeką Pałuk- Gąsawką wpadającą do Noteci. Rzeką ta stanowi szlak wodny dla kajakarzy. Jest to siedlisko rzadkich zwierząt i roślin. Za rzeką znajdują się łąki trzęslicowe w Foluszu wpisane w chroniony obszar NATURA 2000. W otoczeniu dworu rozciąga się zabytkowy park o powierzchni 3, 2 ha, założony w końcu XIX wieku, w którym możemy spotkać ponad 100 drzew. Najstarsze z nich szacuje się na 140 lat. Wartość botaniczna tego parku ujętego w „Spisie parków i ogrodów zabytkowych w Polsce” (nr rej. A/222/1-2_) jest bardzo duża. Potęgują występujące tu pomniki przyrody, takie jak: dwie topole białe o obwodzie w pierśnicy 300 i 400 cm, pięć jesionów wyniosłych o obwodach od 261 do 306 cm, lipa drobnolistna o obwodzie 300 cm, dwudniowe drzewo tego samego gatunku, a także dwuwierzchołkowa lipa szerokolistna o wymiarach w pierśnicy 121 i 125 cm oraz lipa szerokolistna trójwierzchołkowa o obwodach pni 150, 136 i 126cm.




Pomniki przyrody

➤ Dziedzictwo kulturowe

W centrum wsi stoi zabytkowy kościół z pierwszej połowy XIX wieku pod wezwaniem św. Wita. Początki kościoła datowane są na XI-XII wiek, chociaż pierwsze jego poświęcenie pochodzi z 10 lipca 1399 roku, kiedy to właściciele Słupów Wojciech i Mikołaj z rodu Pałuków darowali kościołowi wieś Gąbin. W dokumencie fundacyjnym spotykamy pierwszych proboszczów Marcina i Marka. W 1699 roku został zbudowany drewniany kościół w miejsce starego z fundacji właściciela Słupów Jana Skrzetuskiego, który ufundował

również srebrną sukienkę na XVII-wieczny obraz Matki Boskiej z Dzieciątkiem. Prawdopodobnie w XVII i XVIII wieku istniał tutaj silny ośrodek kultu maryjnego. W 1807 roku dziedziczka słuńska Rozalia Kalsztejn z Orłowskich Sadowska ufundowała 1000 talarów na postawienie nowego murowanego kościoła lecz kontrakt na budowę podpisano dopiero 7 lipca 1840 roku w wyniku kłopotów finansowych i procesów sądowych ciągnących się 26 lat. 9 października 1841 roku zakończono budowę nowego kościoła. Poświęcenia świątyni dokonano 14 lipca 1844 roku.



Kościół pod wezwaniem Św. Wita

W latach 1928-1930 dzięki ks. Janowi Szymańskiemu wybudowano wieżę kościelną. W okresie tym działało wiele organizacji m.in. Katolickie Stowarzyszenie Młodzieży, Włościanki i chór kościelny. Po II wojnie światowej w 1964 roku zakupiono 3 dzwony kościelne oraz postawiono obok kościoła kaplicę przedpogrzebową.



Kaplica przedpogrzebowa

Obecny kościół w Słupach posiada cechy późnoklasycyzmu. Oprócz wspomnianego obrazu Matki Boskiej z Dzieciątkiem z I połowy XVII wieku znajdują się ołtarze z I połowy XVIII wieku o cechach barokowo-klasycystycznych, chrzcielnica z II połowy XVIII wieku, dwa krucyfiksy z XVIII wieku i kielich barokowy z XVII wieku. Obecnie Słupy są jedną z największych wiejskich parafii w okolicy, w skład, której wchodzi: Słupy, Królikowo, Kowalewo, Dąbrówka Słupska, Ciężkowo, Chraplewo, Wrzosy, Smarzykowo i część Wąsosz (przy szosie Szubin-Żnin).

Wieś Słupy, dobra ziemskie i pałac należały do kolejnych pokoleń Słupskich, których kilkunastowieczna dynastia zakończyła panowanie w 1647 roku. Przez następnych kilkadziesiąt lat przez Słupy przewijały się kolejne różne nazwiska, gdyż wieś była wielokrotnie zastawiana. Z początkiem XVIII wieku wieś stała się własnością Grabskich. W 1759 roku Grabscy sprzedali prawa do wsi Słupy i okolic Wróblewskiemu. Pod koniec wieku majątek przeszedł w ręce Kazimierza Czapskiego herbu Leliwa z Poledna, który osiadł tutaj na stałe i stopniowo powiększał swój majątek. W 1879 roku sprzedał cały majątek wraz z Dąbrówką i Wrzosami Adamowi Żółtowskiemu. Po jego śmierci rodzina dysponowała majątkiem do wybuchu II wojny światowej, kiedy to folwark został zarekwirowany przez władze okupacyjne. Za czasów Żółtowskich Słupy przeżywały swój największy rozkwit i liczyły 797 ha gruntów ornych, 301 ha pastwisk i 95 ha łąk. Hodowano konie, bydło i trzodę chlewną. Po wojnie majątek został znacjonalizowany i oddany w użytkowanie PGR-owi w Chwaliszewie i stopniowo niszczał. Do dzisiaj zachował się widoczny zarys dawnego folwarku z pałacem. Budynek przypomina kształtem smukły, lecz masywny prostokąt o rozbudowanej bryle z wejściami w każdej elewacji.



Wewnątrz wyposażony w dwutraktowy układ wnętrz, dostępny od każdej strony elewacji. Kubatura budynku wynosi 4028 m³, natomiast powierzchnia użytkowa 1238 m². Obecnie w pałacu znajduje się sklep, świetlica wiejska oraz lokale mieszkalne. Na murze budynku znajduje się tablica upamiętniająca tragiczną śmierć ówczesnego właściciela Stanisława Sadowskiego- patrioty i działacza oświaty, który w 1848 roku został rozstrzelany na własnym podwórzu.



Tablica pamiątkowa

➤ **Obiekty i tereny oraz infrastruktura społeczna**

Wieś posiada dwa boiska oraz park o powierzchni 3, 2 ha, we wsi nie ma innych ogólnodostępnych terenów zielonych i rekreacyjnych. Życie społeczne i kulturalne mieszkańców skupia się w dwóch świetlicach, w których prowadzone są zajęcia pozalekcyjne dla dzieci i młodzieży, oraz spotkania organizacji przykościelnych, gdyż jedna ze świetlic należy do miejscowej parafii. Imprezy plenerowe z reguły odbywają się na terenie przypałacowego parku.

➤ Infrastruktura techniczna

Dostęp do podstawowych usług w zakresie dostarczania wody pitnej zapewnia mieszkańcom stacja ujęcia wody w Słupach i dostęp do sieci wodociągowej. Na terenie wsi znajdują się linie energetyczne oraz lampy uliczne, oświetlające około 90% ulic. Przebiegająca droga powiatowa posiada nawierzchnię asfaltową. Wieś nie została jeszcze zaopatrzona w sieć kanalizacji sanitarnej, a ścieki bytowe odprowadzane są do przydomowych ekologicznych oczyszczalni ścieków lub zbiorników bezodpływowych, czasowo opróżnianych wozami asenizacyjnymi i wywożonymi do gminnej oczyszczalni ścieków w Szubinie. Odpady stałe przechowywane są w pojemnikach i wywożone na wysypisko śmieci w Rozwarzynie przez punkty usługowe działające na terenie gminy.

➤ Gospodarka i rolnictwo

Głównym źródłem utrzymania mieszkańców jest praca zawodowa w rejonie gminnym poza miejscem zamieszkania, mimo to we wsi utrzymuje się wysoki stopień bezrobocia. Miejscowość jest otoczona gruntami rolnymi, łąkami oraz licznymi lasami. Na terenie wsi znajdują się dwie spółki: gospodarstwo rolne oraz stawy rybne, a także jeden sklep zaopatrujący mieszkańców w artykuły spożywcze i inne.

➤ Kapitał społeczny i ludzki

Na terenie miejscowości działają trzy organizacje społeczno - kulturalne:

- Rada Sołecka, która zarządza funduszem sołeckim, współpracuje ze wszystkimi organizacjami społecznymi na rzecz integracji miejscowości i pozyskiwania funduszy z zewnątrz;
- Ochotnicza Straż Pożarna z wieloletnimi tradycjami pożarniczymi;
- Polonia Słupy - drużyna sportowa, która jest najmłodszą organizacją w sołectwie powstałą 16.08.2009;



Działalność OSP Słupy

Natomiast w ramach Parafii działają także stowarzyszenia i organizacje:

- Akcja Katolicka;
- Koło Młodzieżowe;
- Caritas;

Aktywność społeczna mieszkańców widoczna jest nie tylko na szczeblu lokalnym, ale także powiatowym i regionalnym. Organizacje te pomagają najuboższym i nie tylko.

3. Ocena mocnych i słabych stron miejscowości.

MOCNE STRONY	SŁABE STRONY
- przejrzysty układ przestrzenny i komunikacyjny	- wysoka stopa bezrobocia, patologia popegeerowska
- walory krajobrazowe i środowiskowe (spokój, czyste powietrze, bliskość lasów, odległość od aglomeracji miejskiej, brak przemysłu)	- brak połączeń komunikacyjnych z ważnymi miastami powiatowymi oraz zbyt -mała ilość połączeń komunikacyjnych w obrębie gminy
- bliskość stawów hodowlanych	- słabo rozwinięta infrastruktura techniczna (brak kanalizacji, gazociągu, niedostateczna ilość chodników, zły stan dróg)
- dziedzictwo kulturowe w postaci ciekawych i zabytkowych obiektów, pomników przyrody, tradycji i historii, w tym zabytkowy park, urozmaicony krajobraz z drzewostanem będącym pod ochroną	- spadek demograficzny w ostatnich latach, spowodowany migracją do aglomeracji miejskich
- prężnie działające stowarzyszenia i organizacje przykościelne	- brak terenów inwestycyjnych oraz nowych terenów pod budownictwo mieszkaniowe
- jednostka OSP	- słabo rozwinięta sieć telekomunikacyjna
	- duża liczba budynków pokrytych płytami azbestowymi

SZANSE ROZWOJU	ZAGROŻENIA
- malownicze położenie, ciekawy krajobraz	- postępująca degradacja przyrody spowodowana brakiem kanalizacji sanitarnej i zaśmiecaniem przydrożnych rowów i lasów
- wysoka aktywność społeczna	- stałe zmniejszająca się liczba mieszkańców, migrujących w poszukiwaniu pracy
- możliwość pozyskiwania środków pozabudżetowych	- dalszy wzrost bezrobocia i degradacji społecznej
- rozwój turystyki wodnej, pieszej i rowerowej	- brak planów zagospodarowania przestrzennego (terenów inwestycyjnych i mieszkaniowych)
- malownicze położenie dla budownictwa jednorodzinnego	- śmieci, zanieczyszczenie terenów wokół miejscowości
- teren do zagospodarowania nad rzeką Gąsawką	

4. Opis i charakterystyka obszarów o szczególnym znaczeniu dla zaspokojenia potrzeb mieszkańców, sprzyjających nawiązywaniu kontaktów społecznych, ze względu na ich położenie oraz cechy funkcjonalno – przestrzenne

We wsi Słupy obszarem o szczególnym znaczeniu dla zaspokojenia potrzeb społecznych, kulturalnych i rekreacyjnych mieszkańców niewątpliwie jest miejscowy park w otoczeniu dworu. Założony w końcu XIX wieku, w którym możemy spotkać ponad 100 wiekowych drzew. Jak było wyżej wspomniane najstarsze z nich szacuje się na 140 lat. Pojedyncze egzemplarze drzew oraz ich skupiska tworzą przed elewacją wschodnią budynku harmonijne współbrzmienie zieleni oraz dworskiej zabudowy. Ciekawe okazy możemy spotkać również po zachodniej stronie dworu, gdzie wspaniałe sylwety ponad stuletnich drzew znaczą granice dawnego wnętrza parkowego. Ciekawą częścią parku jest jego część północna wraz z akwenem o powierzchni 0, 08 ha oraz łagodnie schodząca w kierunku rzeczki skarpa, którą zasiedlają wierzby białe, robinie akacjowe, olchy czarne, graby pospolite oraz brzozy brodawkowate. Odbywają się tu wszelkie imprezy kulturalne, integracyjne i rekreacyjne związane z działalnością społeczną i publiczną mieszkańców oraz organizacji społecznych. Drugim takim miejscem kontaktów społecznych są świetlice wiejskie, w których odbywają się zajęcia dla dzieci, szkolenia, spotkania wiejskie, w tym spotkania OSP. Zarówno park jak i świetlica wymagają modernizacji i doposażenia w celu zaspokojenia potrzeb mieszkańców. W obrębie miejscowości nie ma parkingów i placów targowych. Położony wzdłuż drogi powiatowej chodnik wymaga gruntownego remontu i przebudowy. Natomiast istniejące oświetlenie uliczne w 90% zaspokaja potrzeby mieszkańców i w przeciwieństwie do pozostałej infrastruktury technicznej nie wymaga natychmiastowej rozbudowy.

5. Opis planowanych zadań inwestycyjnych i przedsięwzięć aktywizujących społeczność lokalną w okresie od 2011r. do 2021r. dla miejscowości Słupy, w kolejności wynikającej z przyjętych priorytetów rozwoju miejscowości z podaniem szacunkowych kosztów ich realizacji – stanowi Tabela Nr 2

Tabela Nr 2. Opis planowanych zadań inwestycyjnych i przedsięwzięć aktywizujących społeczność lokalną w okresie od 2010 r. do 2020 r. dla miejscowości Słupy, w kolejności wynikającej z przyjętych priorytetów rozwoju miejscowości z podaniem szacunkowych kosztów ich realizacji

L.P.	Nazwa zadania	Cel zadania	Przeznaczenie zadania	Lata realizacji zadania	Kwota końcowa i źródła pozyskiwania dotacji
1	Budowa kanalizacji sanitarnej	- opracowanie dokumentacji projektowej, - wykonanie kanalizacji sanitarnej wraz z przyłączami	- przyłączenie poszczególnych nieruchomości do systemu kanalizacji sanitarnej spowoduje likwidację szamb bezodpływowych, poprawę jakości życia mieszkańców, - przyczyni się do ochrony środowiska przyrodniczego poprzez zmniejszenie zanieczyszczenia gleby i wód gruntowych.	2010-2020	2.000.000,00 zł - Środki własne Gminy - Program Rozwoju Obszarów Wiejskich - oraz inne zewnętrzne źródła finansowania
2	Remont więźby dachowej kościoła, wymiana uszkodzonych elementów, naprawa istniejących, przygotowanie i wymiana pokrycia dachu na dachówkę ceramiczną	- roboty rozbiórkowe - wykonanie nowego pokrycia dachowego, - remont więźby dachowej, - roboty zewnętrzne na elewacji (np. naprawa gzymsów, portali, spadków podokiennych, murów ogniowych, rynien itp.)	- poprawa bezpieczeństwa publicznego - poprawa estetyki wsi - wzmocnienie więzi społecznych poprzez odnowę elementów dziedzictwa kulturowego	2011 – 2012	233.000,00 zł - Program Rozwoju Obszarów Wiejskich na lata 2007-2013 oraz inne zewnętrzne źródła finansowania - środki własne właściciela
3	Budowa parkingu przy kościele	- opracowanie dokumentacji projektowej - Wyrównanie terenu - utwardzenie powierzchni - oznakowanie parkingu	- rozwój infrastruktury technicznej wsi - poprawa bezpieczeństwa publicznego, - poprawa estetyki - poprawa jakości życia mieszkańców	2010-2020	100.000,00 zł - środki własne Powiatu Nakielskiego - zewnętrzne źródła finansowania dostępne w latach 2011 – 2020
4	Budowa świetlicy wiejskiej wraz z remizą OSP, ich wyposażenie oraz budowa placu zabaw	- opracowanie dokumentacji projektowej - budowa świetlicy wiejskiej - zakup wyposażenia do	- poprawa jakości życia mieszkańców - zintegrowanie społeczności lokalnej spowoduje	2011-2020	1.500.000,00 zł - Program Rozwoju Obszarów Wiejskich na lata 2007-2013 oraz inne

	światlicy - budowa i zakup wyposażenia placu zabaw	wzmocnienie więzi społecznych, poczucie wartości kultywowania tradycji		zewnętrzne źródła finansowania dostępne w latach 2011 – 2020 -środki własne Gminy
5	Ogrodzenie kościoła - naprawa ogrodzenia kościoła - wymiana uszkodzonych elementów	- poprawa bezpieczeństwa publicznego - poprawa estetyki	2010 – 2016	150.000,00 zł - Kujawsko pomorski wojewódzki konserwator zabytków - Starostwo Powiatowe - środki własne właściciela
6	Naprawa murów kościoła - naprawa murów kościoła - wymiana uszkodzonych elementów	- poprawa bezpieczeństwa publicznego - poprawa estetyki	2010 - 2021	40.000,00 zł rocznie - Kujawsko- Pomorski Wojewódzki Konserwator Zabytków - Starostwo Powiatowe - środki własne właściciela
7	Rozbudowa oświetlenia - opracowanie dokumentacji projektowej, - zlecenie i postawienie 5 lamp	- rozwój infrastruktury technicznej wsi - poprawa bezpieczeństwa publicznego, - poprawa estetyki - poprawa jakości życia mieszkańców	2010-2015	50.000,00 zł - środki ENEA SA - środki własne Gminy i Powiatu
8	Budowa chodników - budowa chodników we wsi ok. 1km	- zapewnienia bezpieczeństwa pieszych - poprawa estetyki miejscowości i jakości życia mieszkańców	2010–2015	100.000,00 zł - środki własne Powiatu Nakielskiego i Gminy - zewnętrzne źródła finansowania dostępne w latach 2011 – 2020
9	Budowa gazociągu - opracowanie dokumentacji projektowej - budowa sieci gazociągowej	- podłączenie nieruchomości do gazociągu przyczyni się do ochrony atmosfery poprzez obniżenie emisji spalin, - wpłynie na poprawę warunków bytowych mieszkańców i atrakcyjności osadniczej miejscowości	2010-2020	1.000.000,00 zł. - Zakład Gazowniczy w Bydgoszczy

10	Rozwój kultury i edukacji	<ul style="list-style-type: none"> - organizacja spotkań integracyjnych np. majówek, festynów, imprez okolicznościowych, spotkań szkoleń, - organizacja czasu wolnego dla dzieci i młodzieży - organizacja wycieczek edukacyjnych i kulturalnych do kina, teatru, opery - organizowanie zajęć pozalekcyjnych i organizacja czasu wolnego dzieci i młodzieży (kółka tematyczne, zainteresowań, warsztatów artystycznych) 	<ul style="list-style-type: none"> - zintegrowanie społeczności lokalnej spowoduje wzmocnienie więzi społecznych, poczucie wartości kultywowania tradycji - poznawanie walorów krajoznawczych, turystycznych i kulturowych Krajny, Pałuk i innych regionów Polski 	2011-2020	20.000,00 zł rocznie - fundusz sołecki - LOG - Środki własne Gminy - zewnętrzne źródła finansowania dostępne w latach 2010 - 2021
11	Utworzenie placu handlu obwoźnego	<ul style="list-style-type: none"> - opracowanie dokumentacji projektowej - utwardzenie działki kostką polbrukową - zainstalowanie WC 	<ul style="list-style-type: none"> - poprawa estetyki wsi - poprawa infrastruktury przestrzennej, 	2010-2020	- środki własne Gminy
12	Budowa ścieżki zdrowia	<ul style="list-style-type: none"> - wytyczenie ścieżki, - oznakowanie ścieżki - montaż urządzeń sportowo - rekreacyjnych 	<ul style="list-style-type: none"> - upowszechnianie zdrowego stylu życia - rozwój rekreacji 	2010-2020	50.000,00 zł - środki własne Gminy - zewnętrzne źródła finansowania dostępne w latach 2011 - 2020

PRZEWODNICZĄCY RADY



Marek Domzala

Przewodniczący Rady Miejskiej w Szubinie